

# Отчет о встрече жителей с архитекторами в формате соучаствующего проектирования в рамках программы «Мой район» в административных округах г. Москвы

Первая встреча:  
24.04.2024 г.

По адресу:  
Бескудниковский бульвар – от Дмитровского шоссе д.66 до д.90, к.1

2024 г.

ПРОГРАММА МЭРА МОСКВЫ  
**мой район**

Проектируем  
**район**

# Оглавление

Введение. «Мой район» Соучаствующее проектирование	3
Ход встречи	4
Преимущества территории (по мнению жителей)	5
Проблемы территории (по мнению жителей)	7
Будущие функции и объекты. Идеи и предложения жителей	21
Итоги голосования за лучшие идеи и предложения	29
Заключение: Первая встреча. Первые результаты	30



# Введение. «Мой район» Соучаствующее проектирование

## Формат

соучаствующего проектирования подразумевает активное вовлечение жителей ближайших домов в создание проектов, что делает их фактически основными авторами благоустройства будущего общественного пространства.

Формат реализуется в столице в рамках программы мэра Москвы «Мой район», участником которой стала в 2024 г. территория по адресу **Бескудниковский бульвар – от Дмитровского шоссе д.66 до д.90, к.1.**

## Цель

первой встречи жителей с архитекторами — формирование перечня приоритетных пожеланий от жителей по функциональному наполнению общественного пространства.

## Задачи встречи:

- Выявить преимущества и проблемы территории (по мнению жителей).
- Собрать предложения жителей по благоустройству



## Ход встречи

### Место проведения:

Бескудниковский бульвар, 16А, управа района

### Этапы работы:

1. Ознакомление жителей с программой «Мой район» и планом предстоящих мероприятий соучаствующего проектирования
2. Презентация социологами и архитекторами результатов предварительного анализа территории
3. Организованная работа жителей в группах: обсуждение территориальной специфики и формулирование идеи и предложений по благоустройству
4. Презентация и обсуждение идей и предложений от жителей



## Преимущества территории (по мнению жителей)

### Преимущества, связанные с характеристиками пространства, атмосферой и т.п.:

- Благоустроенная и аккуратная территория
- Хороший и ровный асфальт
- Наличие цветов

### Преимущества, связанные с наличием тех или иных объектов и функций:

- Присутствуют спортивные площадки
- Востребованная баскетбольная площадка
- Наличие площадки для выгула собак





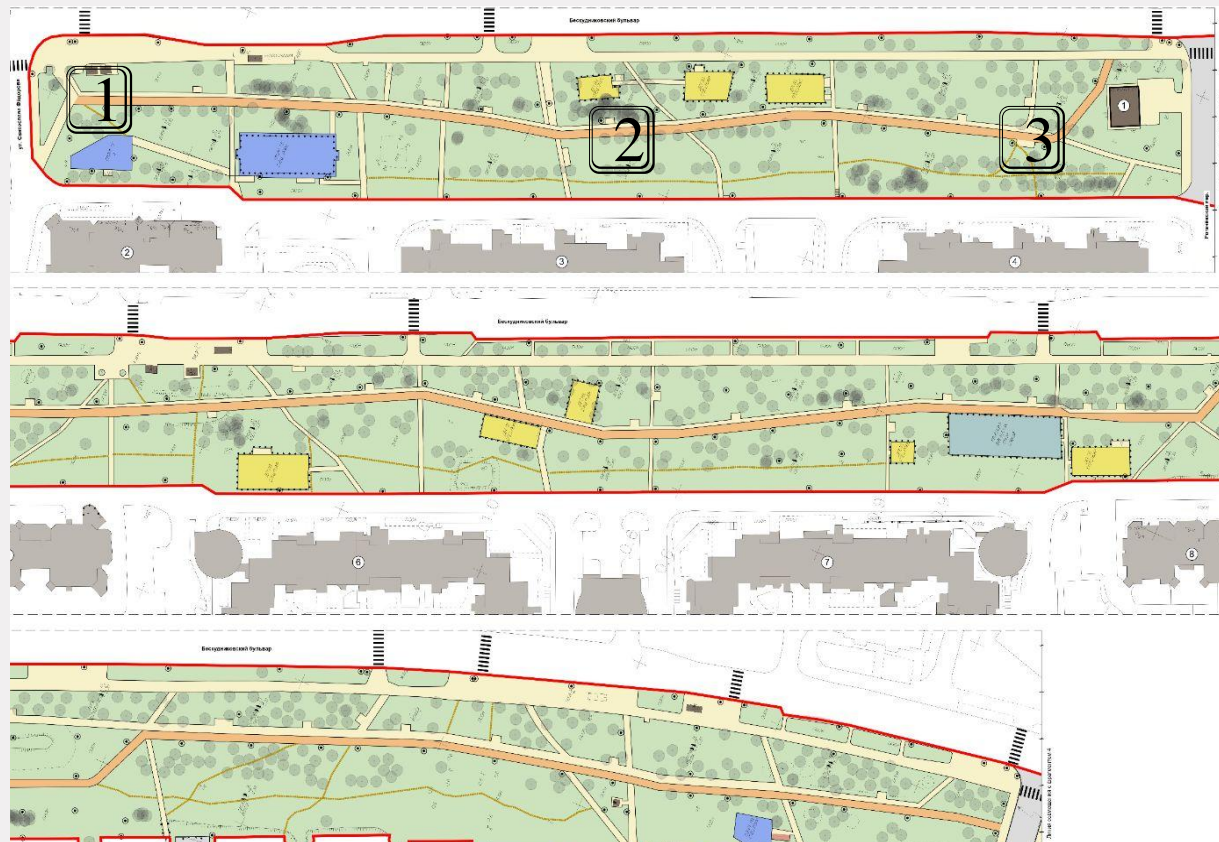
## Преимущества территории (по мнению жителей)

### Что нужно сохранить:

- Площадку для собак
- Озеленение на территории, также необходимо увеличить количество зелени
- Ровный асфальт
- Новую спортивную площадку в начале бульвара
- Баскетбольную площадку в конце территории
- Холм, который зимой используется как горка



# Проблемы территории (по мнению жителей). Сводная карта

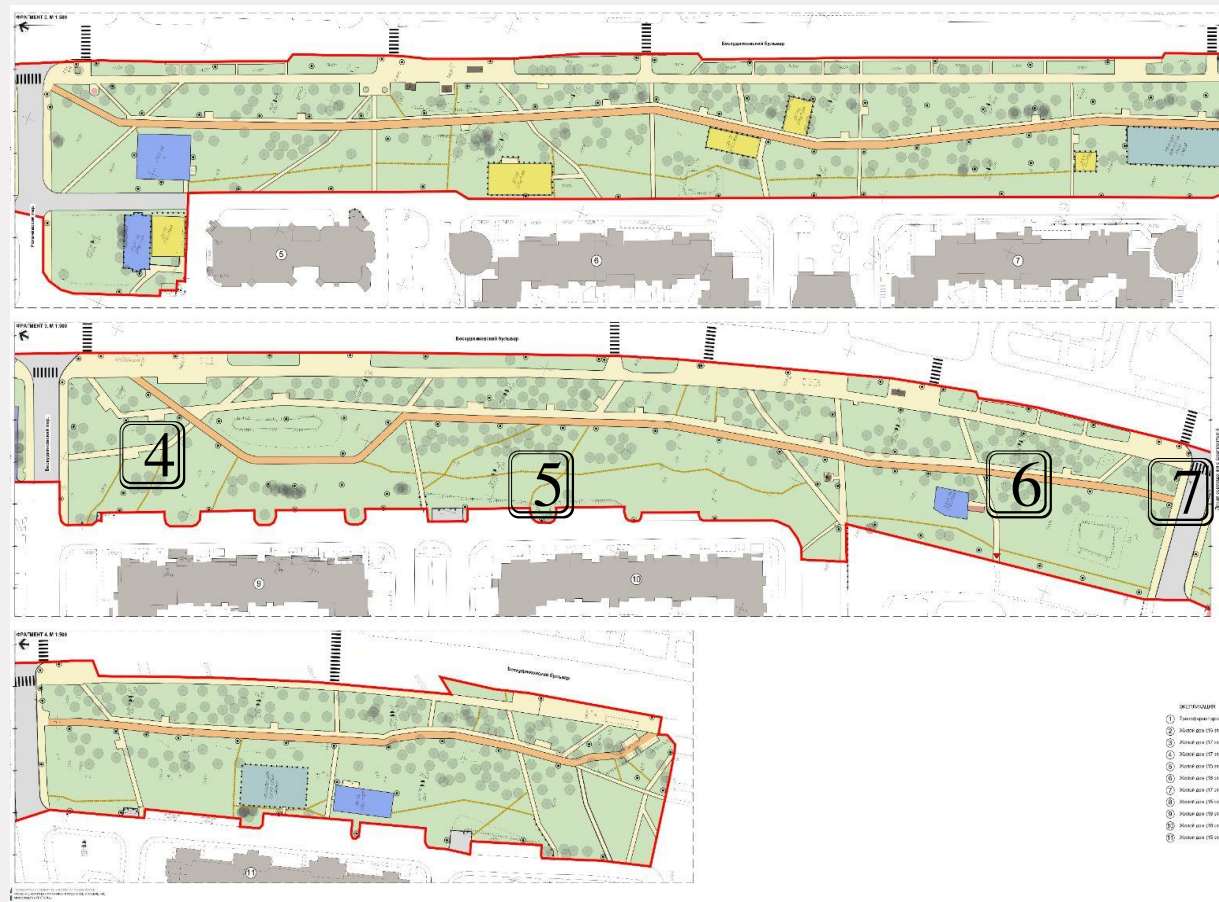


## Проблемы территории (по мнению жителей)

Проблема – № места	Описание проблемы	Предлагаемое жителями решение
Зона выгула собак (1)	<ul style="list-style-type: none"><li>• Нехватка зелени</li><li>• Нехватка скамеек</li></ul>	<ul style="list-style-type: none"><li>• Посадить кусты</li><li>• Поставить лежаки/скамейки</li></ul>
Спортивная площадка (2)	<ul style="list-style-type: none"><li>• Нехватка деревьев</li><li>• Старая детская площадка</li></ul>	<ul style="list-style-type: none"><li>• Посадить деревья</li><li>• Обновить детскую площадку. Добавить разнообразных тактильных материалов</li></ul>
Пустая территория (3)	<ul style="list-style-type: none"><li>• Относительно пустая территория</li><li>• Нет дороги, по которой можно комфортно пройти</li><li>• Зелёная зона без возможности остановиться и посидеть</li></ul>	<ul style="list-style-type: none"><li>• Добавить озеленение</li><li>• Поставить беседки</li><li>• Протоптанные тропы превратить в дорожки</li></ul>



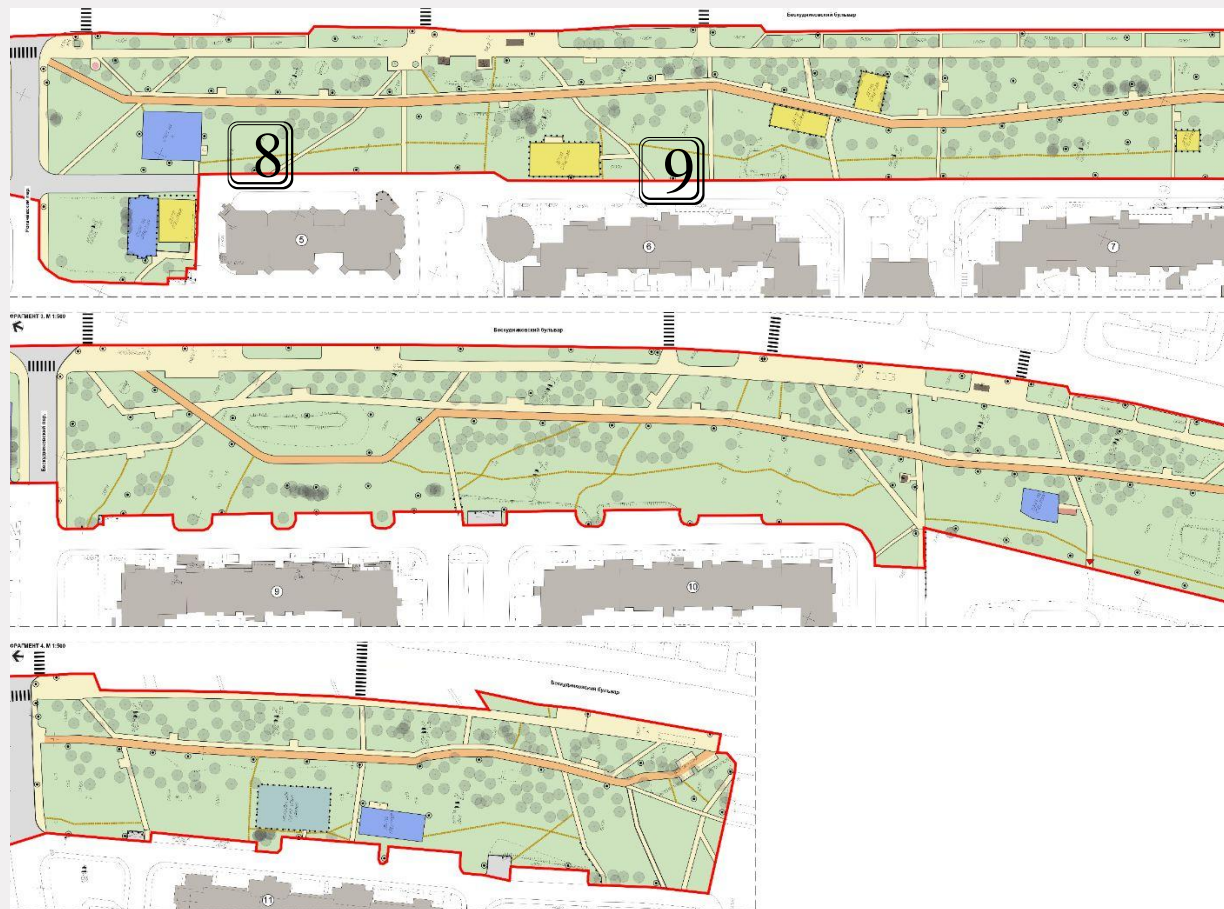
# Проблемы территории (по мнению жителей). Сводная карта



## Проблемы территории (по мнению жителей)

Проблема – № места	Описание проблемы	Предлагаемое жителями решение
Спортивная зона(4)	<ul style="list-style-type: none"> <li>• Маленькая скейт-площадка</li> <li>• Есть баскетбольная площадка, но ничего спортивного больше нет</li> <li>• Мало зелени</li> </ul>	<ul style="list-style-type: none"> <li>• Обновить и расширить скейт-площадку</li> <li>• Поставить турники и другие базовые тренажеры</li> <li>• Посадить кусты</li> </ul>
Детская площадка (5)	<ul style="list-style-type: none"> <li>• Маленькая детская площадка</li> <li>• Отсутствуют кустарники</li> </ul>	<ul style="list-style-type: none"> <li>• Добавить большие качели и прочие детские аттракционы</li> <li>• Добавить спортивные тренажеры</li> <li>• Добавить лавочки</li> <li>• Посадить кустарники</li> </ul>
Маленькая Детская площадка (6)	<ul style="list-style-type: none"> <li>• Отсутствуют кусты</li> <li>• Вся трава вытоптана</li> <li>• Очень маленькая детская площадка</li> </ul>	<ul style="list-style-type: none"> <li>• Добавить кусты</li> <li>• Добавить спортивную площадку</li> <li>• Добавить лавочки или лежаки</li> </ul>
Собачья площадка(7)	<ul style="list-style-type: none"> <li>• Площадка для собак в плохом состоянии</li> <li>• Отсутствуют урны для собачьих отходов</li> </ul>	<ul style="list-style-type: none"> <li>• Обновить площадку для выгула собак</li> <li>• Установить урны для собачьих отходов</li> </ul>

# Проблемы территории (по мнению жителей). Сводная карта



## Проблемы территории (по мнению жителей)

Проблема – № места	Описание проблемы	Предлагаемое жителями решение
Холм (8)	<ul style="list-style-type: none"><li>• Не ухоженный холм, который зимой используется как детская горка</li><li>• Пустая территория</li></ul>	<ul style="list-style-type: none"><li>• Увеличить в размерах холм и сделать его ровнее, чтобы зимой было интереснее кататься</li><li>• Создать зону для подростков: лавочки, лежаки, большие качели, тренажеры</li></ul>
Пустая территория (9)	<ul style="list-style-type: none"><li>• Отсутствие мест для сидения</li><li>• Отсутствует зелень, кроме деревьев</li><li>• Опасная велодорожка, на которой часто происходят столкновения</li></ul>	<ul style="list-style-type: none"><li>• Посадить большое количество кустов</li><li>• Поставить лавочки</li><li>• Убрать велодорожку и сделать дорожку только для бега и ходьбы</li><li>• Добавить песочницу для детей</li></ul>

## Проблемы территории (по мнению жителей). Сводная карта

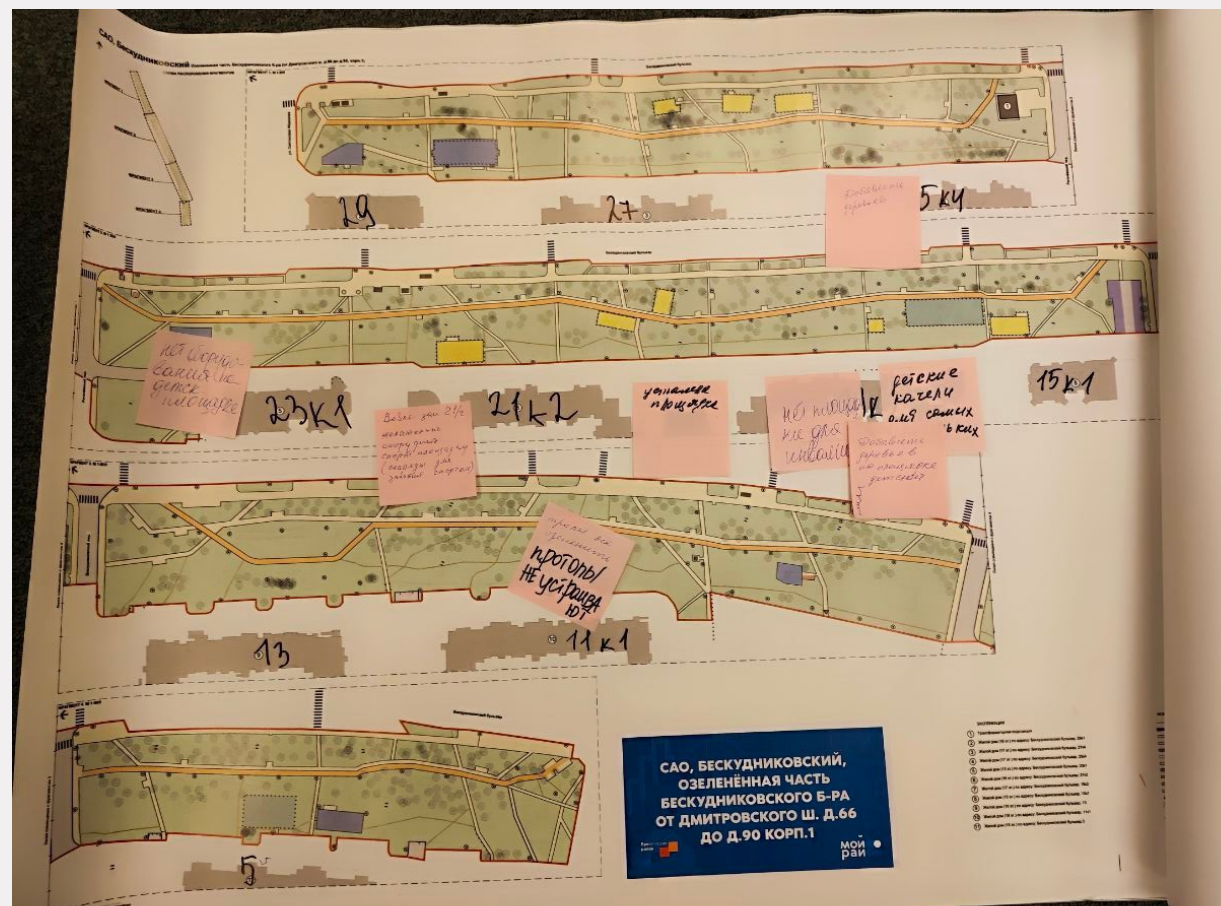




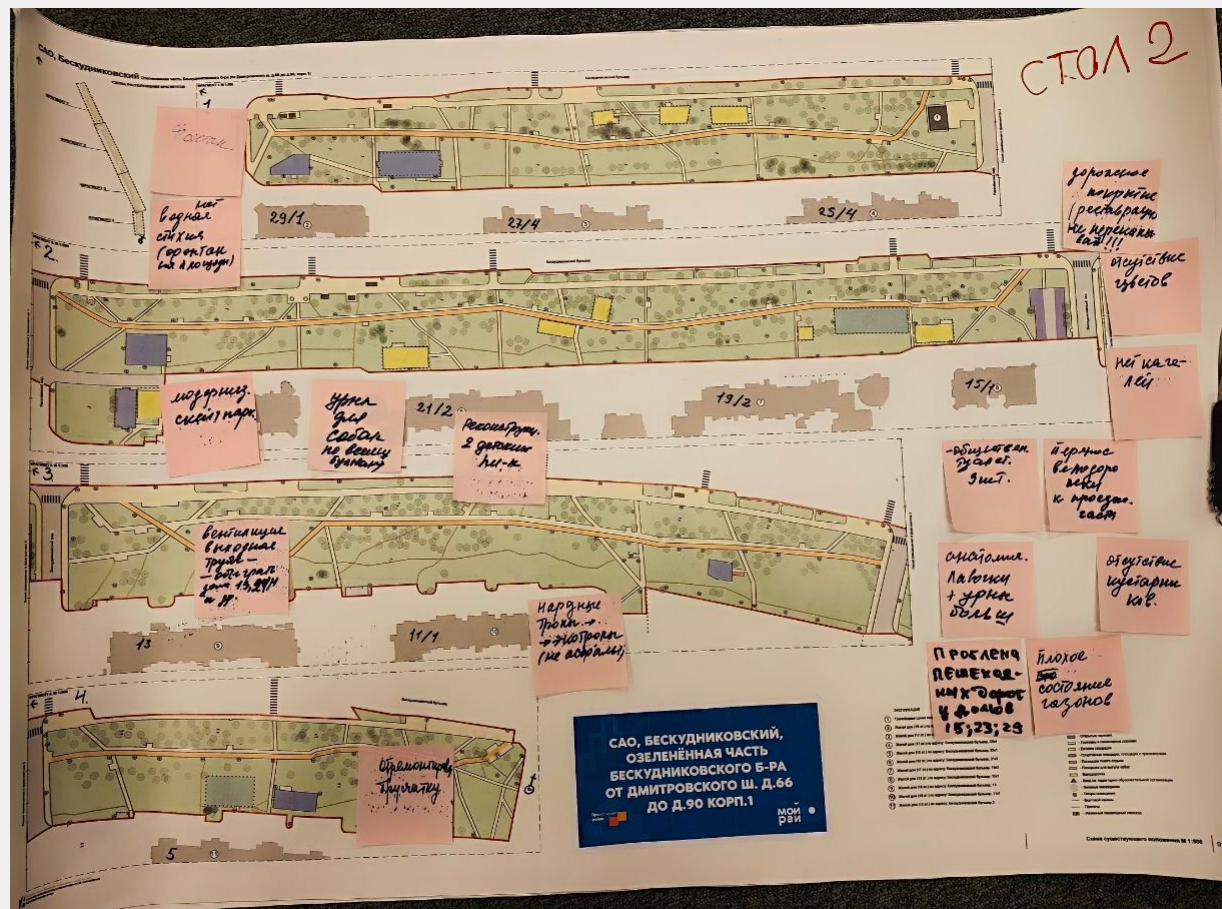
## Проблемы территории (по мнению жителей)

Проблема – № места	Описание проблемы	Предлагаемое жителями решение
Пустая зона (10)	<ul style="list-style-type: none"><li>• Не хватает инфраструктуры</li><li>• Неудобные и некрасивые клумбы</li></ul>	<ul style="list-style-type: none"><li>• Поставить лавочки и беседки</li><li>• Установить красивые и удобные клумбы</li></ul>
Детская площадка (11)	<ul style="list-style-type: none"><li>• Неудобные и некрасивые клумбы</li><li>• Нет навесных тренажеров</li></ul>	<ul style="list-style-type: none"><li>• Добавить спортивных тренажеров</li><li>• Заменить клумбы на более красивые и удобные</li><li>• Добавить озеленение (кусты)</li></ul>
Прилегающа я к бульвару территория (12)	<ul style="list-style-type: none"><li>• Отсутствуют специальные парковочные места</li></ul>	<ul style="list-style-type: none"><li>• Сделать удобные парковочные места</li></ul>

## Проблемы территории (по мнению жителей)



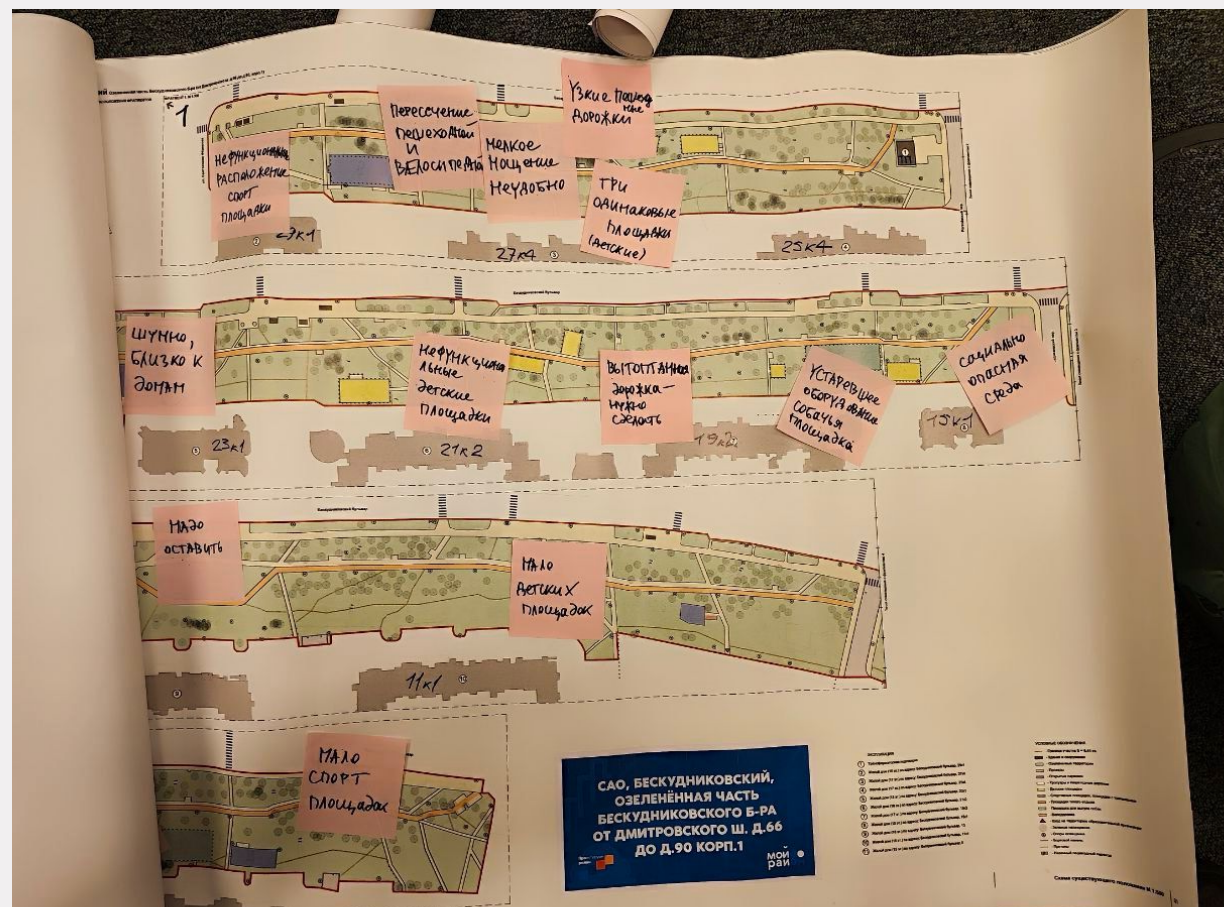
Карта проблемных мест территории, составленная жителями в ходе групповой работы: стол №1



Карта проблемных мест  
территории, составленная  
жителями в ходе  
групповой работы: стол №2



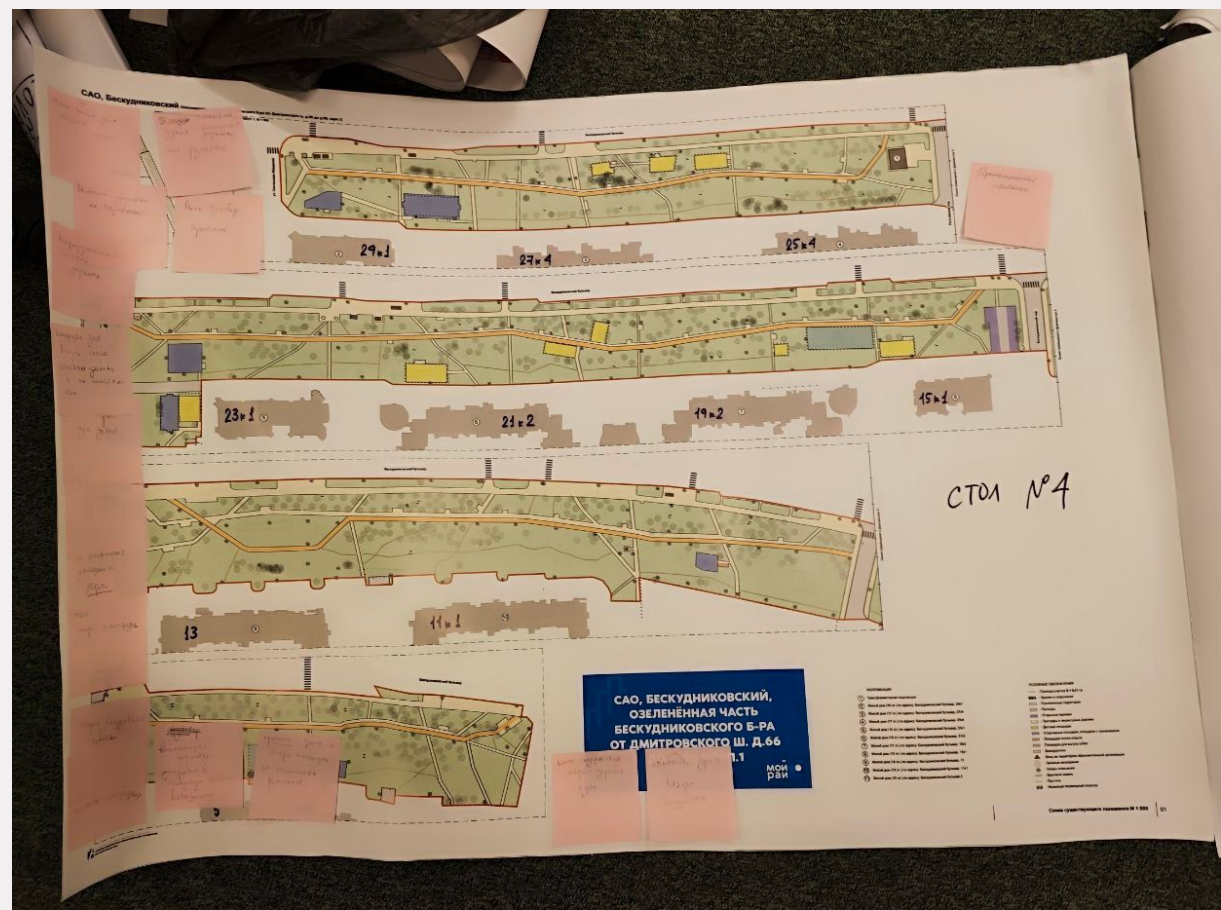
# Проблемы территории (по мнению жителей)



Карта проблемных мест территории, составленная жителями в ходе групповой работы: стол №3

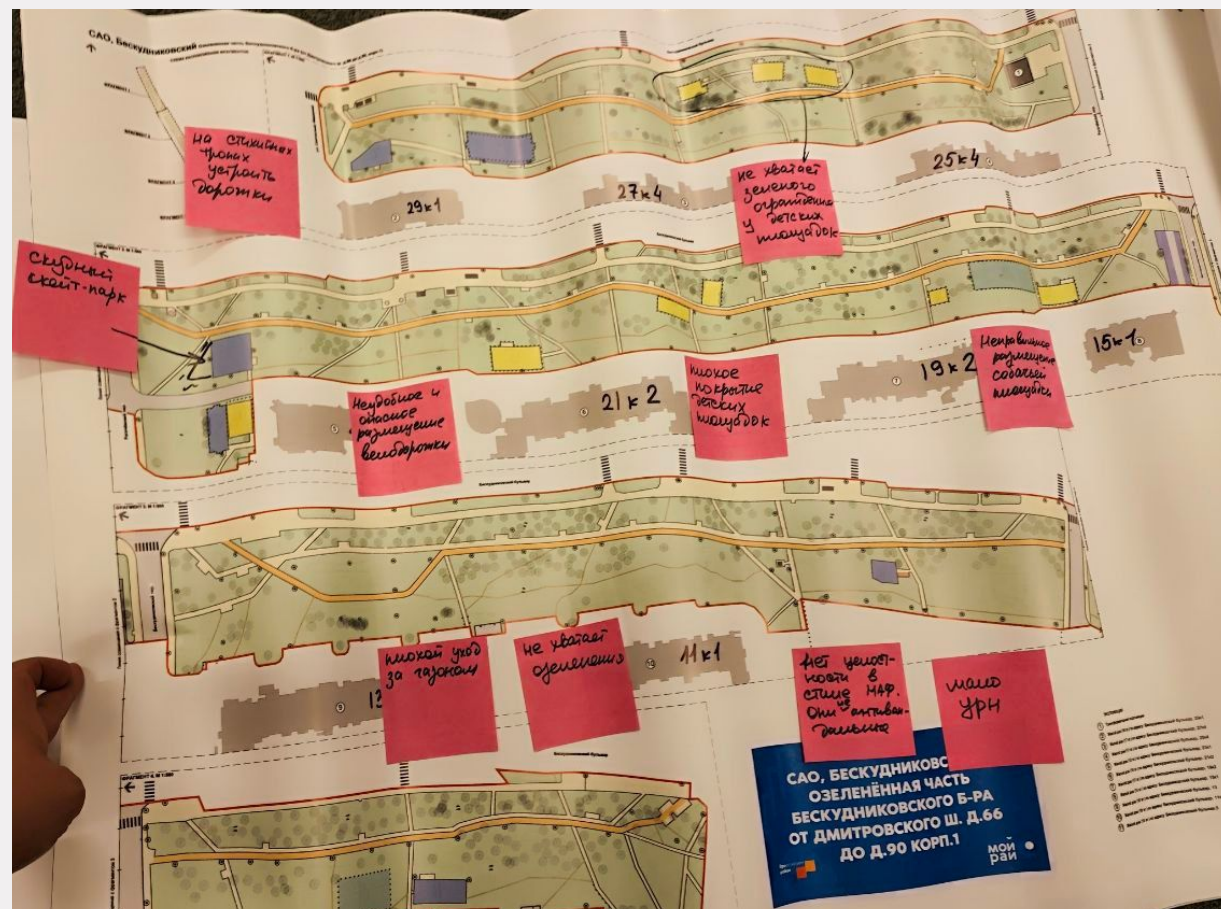
## Проблемы территории (по мнению жителей)

Карта проблемных мест территории, составленная жителями в ходе групповой работы: стол №3





## Проблемы территории (по мнению жителей)



Карта проблемных мест территории, составленная жителями в ходе групповой работы: стол №5

## Проблемы территории (по мнению жителей)

Карта проблемных мест территории, составленная жителями в ходе групповой работы: стол №6



## Будущие функции и объекты. Идеи и предложения жителей

### Предложения, связанные с функциональным зонированием:

- Увеличить озеленение территории – сделать его многоуровневым (кустарники, газон, разнотравье, деревья)
- Добавить парковые качели
- Благоустроить и модернизировать скейт-парк
- Увеличить горку для детей
- Добавить освещение

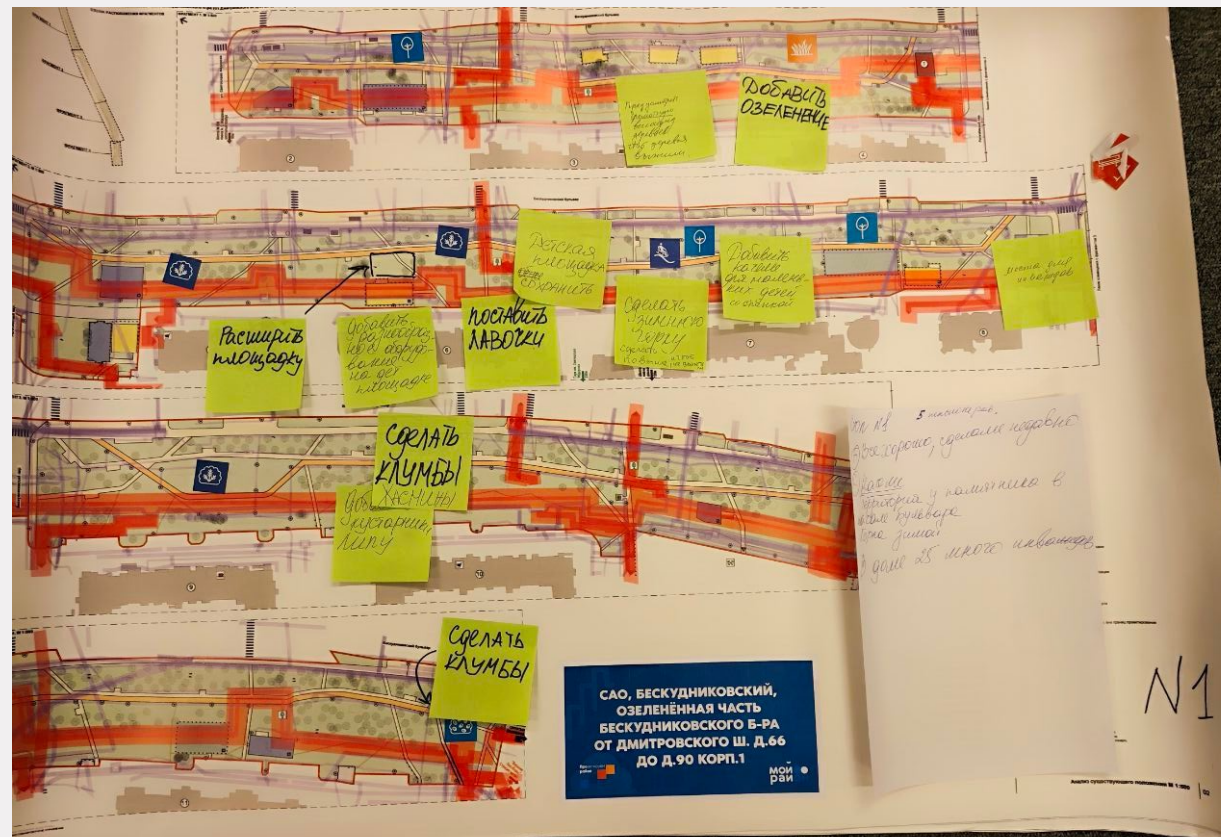
### Предложения, которые вызвали разногласия:

- Собачьи площадки – некоторые считают, что от них нет пользы, так как люди все равно гуляют по самому бульвару, а не за забором на площадке
- Разнотравье – некоторые боятся клещей и проблем с мусором, который не видно в высокой траве
- Перенос велодорожки – некоторые за перенос, некоторые за расширение, некоторые за то, чтобы убрать совсем дорожку с бульвара, некоторые хотят ограничить скорость самокатов плиточным покрытием, а там, где асфальт, сделать прогулочную зону для мам с колясками




## Будущие функции и объекты. Идеи и предложения жителей

Карта территории  
с нанесенными  
идеями и предложениями,  
сформулированными в ходе  
групповой работы жителей:  
стол № 1



Карта территории  
с нанесенными  
идеями и предложениями,  
сформулированными в ходе  
групповой работы жителей:  
стол № 2





## Будущие функции и объекты. Идеи и предложения жителей

Карта территории  
с нанесенными  
идеями и предложениями,  
сформулированными в ходе  
групповой работы жителей:  
стол № 3

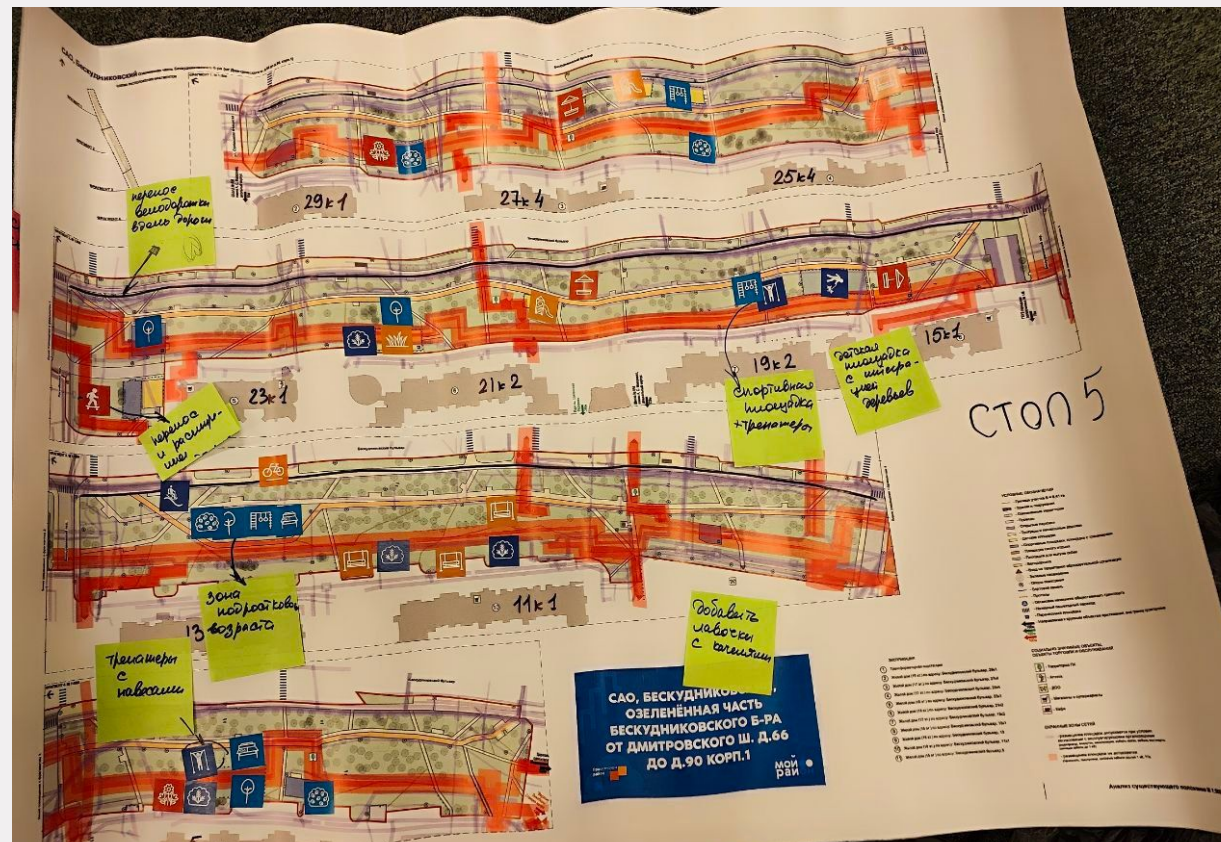






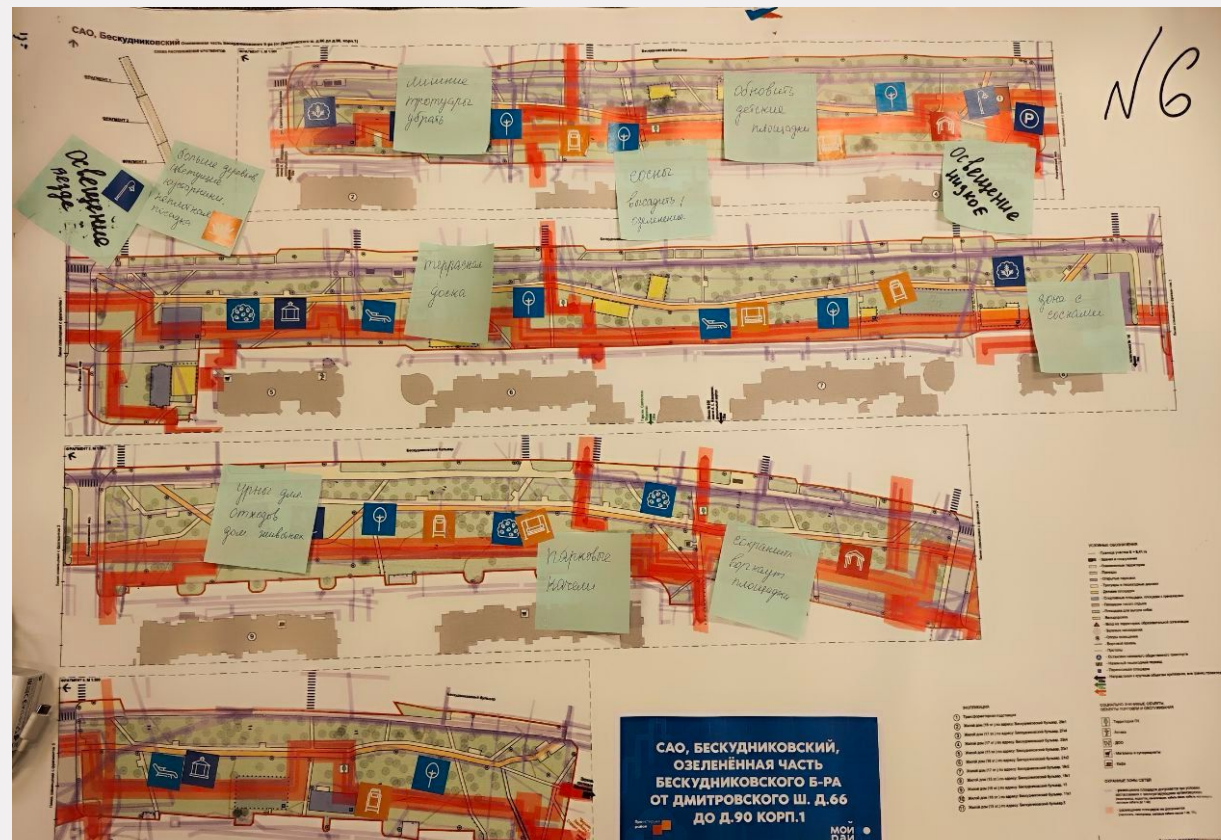
## Будущие функции и объекты. Идеи и предложения жителей

Карта территории  
с нанесенными  
идеями и предложениями,  
сформулированными в ходе  
групповой работы жителей:  
стол № 5



## Будущие функции и объекты. Идеи и предложения жителей


Карта территории  
с нанесенными  
идеями и предложениями,  
сформулированными в ходе  
групповой работы жителей:  
стол № 6





## Результаты голосования за идеи и предложения

Финальное голосование жителей (после презентаций каждого стола) за самые часто обсуждаемые элементы





## Итоги голосования за лучшие идеи и предложения

- Сохранить холм и обустроить зимнюю горку - 22 голоса
- Цветущие кусты и деревья - 19 голосов
- Перенести велодорожку (отделить от пешеходной части бульвара) - 18 голосов
- Разнотравье - 14 голосов
- Оформить собачьи площадки - 13 голосов
- Парковые качели - 12 голосов
- Оформить стихийный тропы - 9 голосов
- Поставить беседки - 9 голосов
- Оформить парковки - 8 голосов
- Больше освещения - 7 голосов
- Зоны для подростков и детей постарше - 7 голосов
- Обновить и расширить скейт-парк - 6 голосов
- Клумбы с цветами - 6 голосов
- Урны для собачьих отходов - 6 голосов
- Облагородить памятник - 4 голоса
- Больше урн - 2 голоса
- Сохранить и обновить детские площадки - 2 голоса

# Первая встреча. Первые результаты

В ходе первой встречи жителей с архитекторы:

- **Зафиксировали имеющееся функциональное зонирование:** В основном жителей устраивает данная территория, но хотелось бы внести некоторые улучшающие изменения.
- **Выявили преимущества и проблемы территории (по мнению жителей):** из основных проблем выделили – озеленение в некоторых местах, несанкционированный выгул собак, старое оснащение детских площадок и скейтпарка.
- **Собрали предложения жителей по благоустройству:** добавить озеленение, поставить удобные анатомические скамейки и парковые качели, добавить освещение и заменить клумбы.

Встреча стала первой из трех запланированных по программе соучаствующего проектирования. Материалы встречи переданы архитекторам, которые на основании пожеланий жителей будут формировать проектные решения для следующих встреч.



Результаты голосования	Рабочая сессия	“Электронный дом”	Комментарии в чате WhatsApp	ОБЩЕЕ КОЛ-ВО ГОЛОСОВ
Сохранить холм и обустроить зимнюю горку	22	0	3	25
Цветущие кусты и деревья	19	0	6	25
Перенести велодорожку (отделить от пешеходной части бульвара)	18	0	3	21
Разнотравье	14	0	8	22
Оформить собачьи площадки	13	0	1	14
Парковые качели	12	0	10	22
Оформить стихийный тропы, удобное расположение пешеходных дорожек	9	33	8	50
Поставить беседки	9	0	1	10
Оформить парковки	8	0	0	8
Больше освещения	7	33	3	43
Зоны для подростков и детей постарше	7	31	5	43
Обновить и расширить скейт-парк	6	0	7	13
Клумбы с цветами	6	0	2	8

Результаты голосования	Рабочая сессия	“Электронный дом”	Комментарии в чате WhatsApp	ОБЩЕЕ КОЛ-ВО ГОЛОСОВ
Урны для собачьих отходов	6	43	1	50
Облагородить памятник	4	0	2	6
Больше урн	2	53	4	59
Сохранить и обновить детские площадки	2	0	6	8
Увеличить озеленение	0	42	4	46
Наличие доступной среды для маломобильных групп населения	0	5	0	5
Увеличить количество скамеек на площадках для отдыха	0	37	3	40
Увеличить количество детских и спортивных площадок	0	23	6	29
Детская площадка (для детей до 7 лет)	0	21	1	22
Игровая площадка (для детей от 7 до 12 лет)	0	32	4	36
Площадка тихого отдыха	0	57	5	62
Места для парковки велосипедов и самокатов	0	12	0	12
Беговые дорожки	0	14	0	14
Площадка с тренажерами	0	36	6	42
Изменить расположение площадок	0	9	1	10