

# Отчет о встрече жителей с архитекторами в формате соучаствующего проектирования в рамках программы «Мой район» в административных округах г. Москвы

Третья встреча:  
17.07.2024 г.

По адресу:  
САО, район Бескудниковский, озелененная  
часть Бескудниковского бульвара, от  
Дмитровского шоссе д.66 до д.90, к.1

2024 г.

ПРОГРАММА МЭРА МОСКВЫ  
**МОЙ**  
район

Проектируем  
район

# Оглавление

Введение. «Мой район» Соучаствующее проектирование	3
Ход встречи	4
Общий план благоустройства	5
Какие пожелания жителей учтены в концепции благоустройства	6
Вопросы участников встречи и ответы архитекторов	
Функциональное зонирование	7
Озеленение	10
Отношение жителей к проекту	11
Заключение. Обзор результатов встречи	19



## Введение. «Мой район» Соучаствующее проектирование

### Формат

соучаствующего проектирования подразумевает активное вовлечение жителей ближайших домов в создание проектов, что делает их фактически основными авторами будущего благоустройства общественного пространства

Формат реализуется в столице в рамках программы Мэра Москвы «Мой район», участником которой стала в 2024 г. территория по адресу **САО, район Бескудниковский, озелененная часть Бескудниковского бульвара, от Дмитровского шоссе д.66 до д.90, к.1**

### Цель

третьей встречи жителей с архитекторами — презентация концепции благоустройства архитекторами и сбор обратной связи от жителей

### Задачи третьей встречи:

- Представить концепцию благоустройства общественной территории
- Обсудить с жителями возникшие вопросы, зафиксировать пожелания по корректировке проекта



## Ход встречи

### Место проведения:

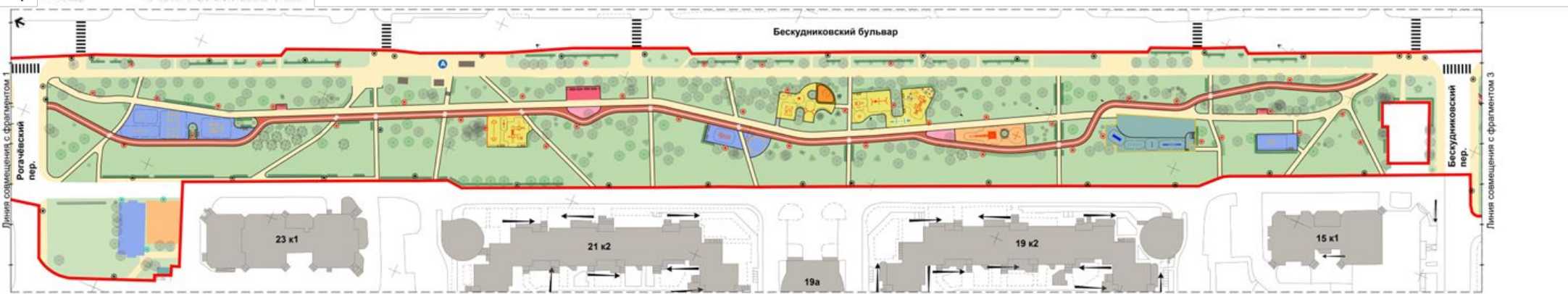
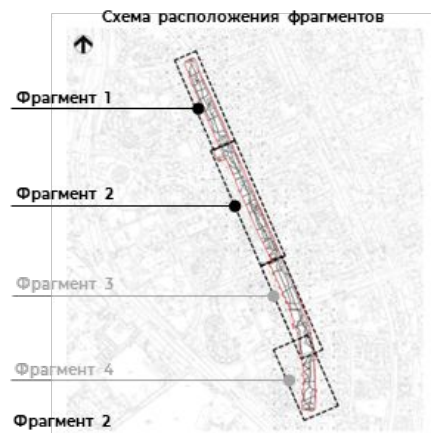
Бескудниковский бульвар, дом 16А

### Этапы работы:








1. Вводная часть: рассказ о программе «Мой район», итоги предыдущих сессий
2. Презентация концепции от архитекторов
3. Вопросы участников встречи и ответы архитекторов
4. Обсуждение представленной концепции в группах и общая дискуссия

















# Общий план благоустройства









## Условные обозначения

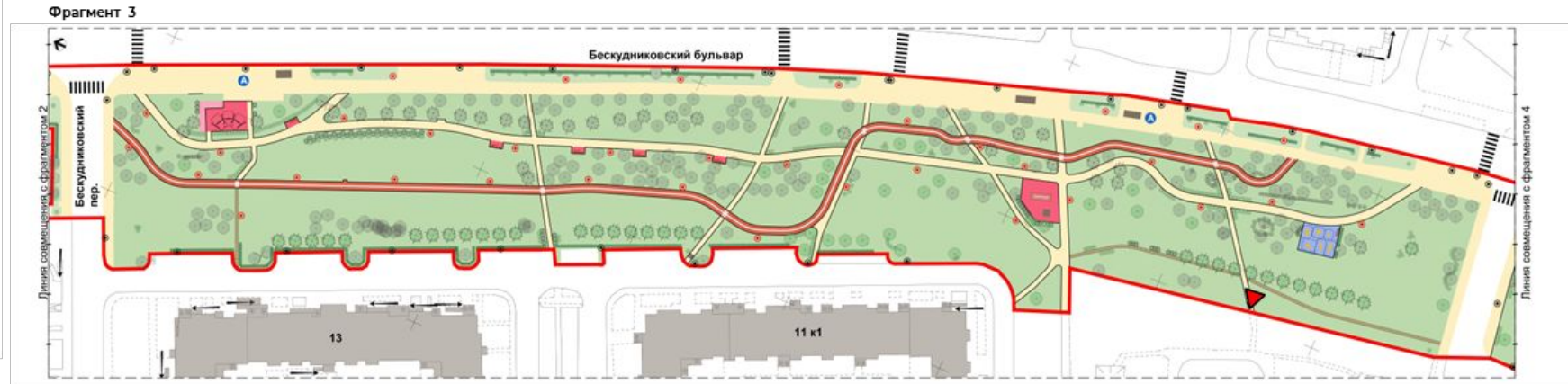
-  - Граница участка S = 8,41 га
-  - Здания и сооружения
-  - Лестницы
-  - Газон
-  - Цветник
-  - Проезды
-  - Тротуары и дорожки

-  - Велодорожка
-  - Спортивные площадки
-  - Детские площадки (для младшего возраста)
-  - Детские площадки (для старшего возраста)
-  - Площадки отдыха
-  - Площадки для выгула собак
-  - Деревянный настил








-  - Существующие зеленые насаждения
-  - Проектируемые зеленые насаждения
-  - Существующие опоры освещения
-  - Проектируемые опоры освещения
-  - Бортовой камень
-  - Скамьи, урны
-  - Парковые качели, перголы








-  - Игровое и спортивное оборудование
-  - Оборудование площадки для выгула собак
-  - Ограждение
-  - Существующие пешеходные переходы
-  - Пешеходные переходы на велосипедке
-  - Остановки наземного общественного транспорта







# Общий план благоустройства








## Условные обозначения

-  - Граница участка **S = 8,41 га**
-  - Здания и сооружения
-  - Лестницы
-  - Подпорная стенка
-  - Газон
-  - Цветник
-  - Проезды

-  - Тротуары и дорожки
-  - Велодорожка
-  - Дорожки из пошаговой плитки с просевом газона
-  - Спортивные площадки
-  - Площадки отдыха
-  - Существующие зеленые насаждения
-  - Проектируемые зеленые насаждения

-  - Существующие опоры освещения
-  - Проектируемые опоры освещения
-  - Бортовой камень
-  - Скамьи, урны
-  - Парковые качели, перголы
-  - Спортивное оборудование

-  - Ограждение
-  - Вход на территорию образовательной организации
-  - Существующие пешеходные переходы
-  - Пешеходные переходы на велодорожке
-  - Остановки наземного общественного транспорта

## Какие пожелания жителей учтены в концепции благоустройства

- Максимально сохранено существующее озеленение
- Намечены зоны посадки нового озеленения
- Увеличена скейт-площадка
- Обустроена площадка у памятника строителям
- Добавлены тропы с пошаговой плиткой
- Перенесена частично велодорожка
- Установлены парковые качели
- Добавлены скамейки
- Не тронута горка в середине бульвара
- Асфальтированы протопы
- Добавлены спортивные зоны



В концепции благоустройства территории представлены планируемое зонирование, рекомендуемые покрытия, элементы системы освещения, зеленые насаждения и оснащение площадок. Концептуальные предложения могут быть откорректированы при разработке проектно-сметной документации с учетом требований согласующих организаций.

## Вопросы участников встречи и ответы архитекторов. Функциональные зоны и их наполнение

### **Горку демонтировали?**

Горка остается на своем месте, предусмотрена живая изгородь, чтобы нельзя было скатываться на пешеходную дорожку

### **Есть ли живая изгородь?**

Живые изгороди у детских площадок предусмотрены

### **Огорожены ли детские площадки?**

Да, будет высажена живая изгородь

### **Почему в проекте убрали площадку у д.5?**

Сейчас площадка расположена на теплосетях, а это запрещено действующими нормативами

### **Куда перенесли тропу, по которой ходят люди?**

Оставили тропу, но с перерывами из-за теплосетей

### **Почему не перенесли велодорожку к проезжей части, где фактически и перемещаются велосипедисты?**

Изменение улично-дорожной сети не входит в границы нашего благоустройства

### **Есть ли в проекте лавки-качели?**

Предусмотрено 2 зоны с лавками-качелями, в других местах их сложно разместить из-за нормативов (качели требуют больших зон безопасности вокруг, чтобы не травмировать других людей)



## Вопросы участников встречи и ответы архитекторов. Функциональные зоны и их наполнение

### **Кто будет контролировать какую землю привозят для кустарников и деревьев?**

Этот вопрос не относится к стадии концепции

### **Зачем вообще нужна велодорожка?**

Она была включена в проект по просьбе жителей на 1-й встрече, чтобы разделить спокойные прогулки и катание. На 2-й встрече основным аргументом против велодорожки была угроза сноса деревьев. В проекте дорожка проходит на нормативном расстоянии от корней деревьев, то есть ее прокладка не предполагает вырубку

### **Дорожка в любом случае уменьшает газон. Жители просили от прогулочной дороги убрать велосипед, но он постоянно пересекается, это не решение проблемы, ради которой мы просили велодорожку.**

Из-за деревьев и теплосетей мы не можем отделить велодорожку от пешеходной дорожки на всем протяжении

### **Почему ничего не сделано в начале бульвара?**

В этом месте высокая плотность сетей и большое количество деревьев – мы не можем поместить туда какие-либо зоны

### **Почему велодорожка идёт по теплосетям, если вы говорите, что там ничего нельзя делать?**

Велодорожка не идёт по теплосетям, в этом можно убедиться, обратившись к схеме сетей

### **Какими светильниками будет сделано освещение?**

Этот вопрос решается на следующей стадии проектирования

## Вопросы участников встречи и ответы архитекторов. Функциональные зоны и их наполнение

### **Будет ли обрезка аварийных деревьев?**

Будут убирать сухостои и обрезать в соответствии с рекомендациями дендролога

### **У вас есть минимальный и максимальный варианты этого проекта?**

Вы можете сами предложить минимальный вариант в ходе этой встречи, отказавшись от изменений, которые вас не устраивают

### **У дома 11к1 проложена тропа с пошаговой плиткой, но там дет. Сад и мамы с колясками там не проедут, её можно сделать капитальной и асфальтированной?**

Ее нельзя асфальтировать из-за инженерных сетей, можно только проложить пошаговую плитку

### **В чем необходимость переноса собачьей площадки у дома 15к1, ведь там достаточно места?**

Существующая площадка расположена на инженерных сетях, что запрещено действующими нормативами

### **Можно по месту показать теплосеть и мы посмотрим в живую, что там можно расположить?**

Проектировщики работают с актуальной топосъемкой, точно отображающей текущее положение дел, включая расположение сетей и деревьев. Также проектировщики выходили на место и обследовали территорию. Дополнительный выход на место не даст новой информации

### **Зачем нужна песочница на бульваре?**

Песочница предложена жителями для игры детей младшего возраста

## Вопросы участников встречи и ответы архитекторов.

### Озеленение

**Где будут сажать хвойные, если у нас лиственный бульвар? Можно ли отказаться от хвойных деревьев, они у нас плохо растут?**

Предусмотрены деревья, которые рекомендованы к использованию в г. Москва. Вы можете внести эти предложения в групповой работе

**Какого размера деревья предполагаются к высадке?**

Концепцией предполагается высадка минимум 2 метра для хвойных и 5 метров для лиственных деревьев

## Отношение жителей к проекту Стол № 1

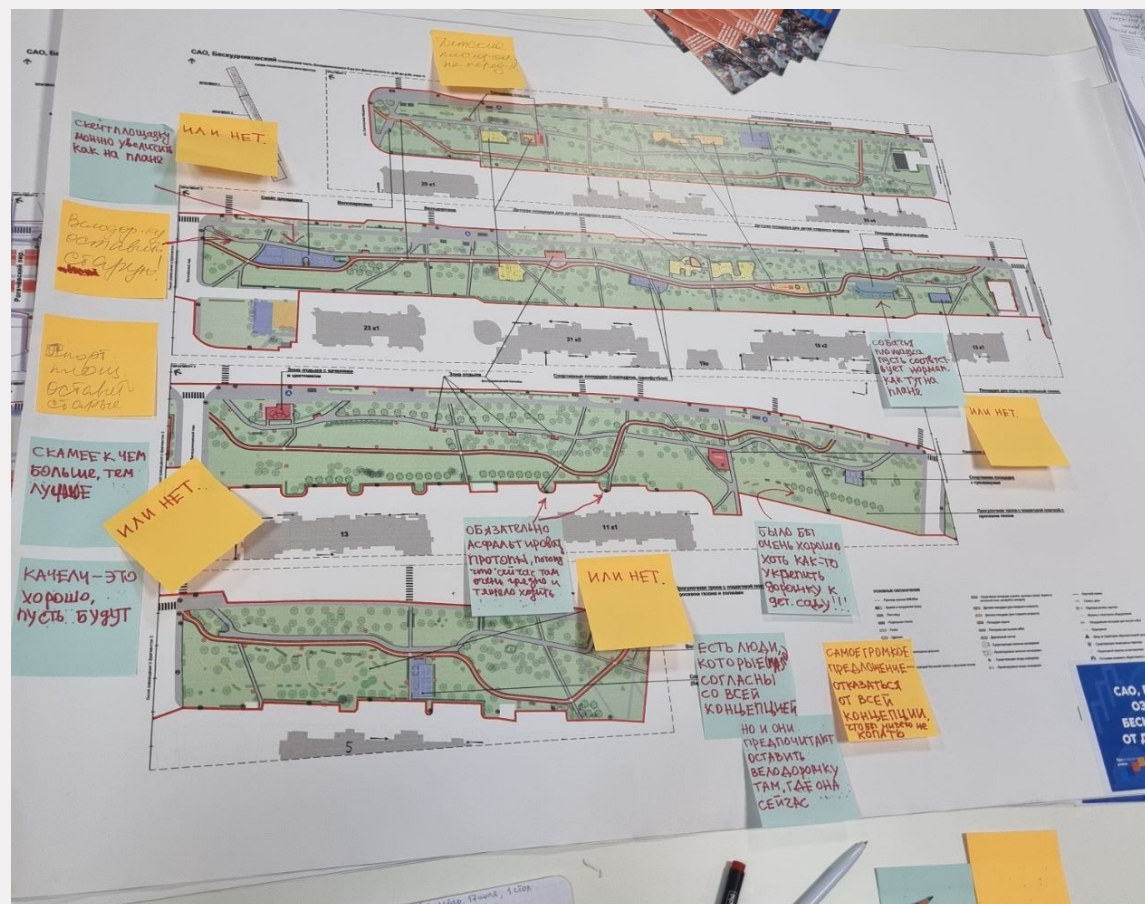
Положительные оценки жителей получили следующие проектные решения:

- Качели
- Асфальтирование протопов
- Большое количество скамеек
- Увеличенная скейт-площадка
- Новая собачья площадка

## Предложения по корректировке проекта:

- Отказаться от проекта, поскольку проектируемый функционал все равно меньше, чем существующий на территории сегодня

## Отношение к проекту жителей Стол № 1



Рабочая карта с вынесенными на стикеры предложениями и корректировками, сформированными в процессе групповой работы за столом №1

## Отношение жителей к проекту Стол № 1

Положительные оценки жителей получили следующие проектные решения:

- Положительных оценок нет

## Предложения по корректировке проекта:

- Убрать велодорожку совсем
- Оформить протопы и тропинки твердым покрытием
- Спроектировать тротуар у дома 15
- Сохранить зеленую зону максимально

## Отношение к проекту жителей Стол № 2

Рабочая карта с вынесенными на стикеры предложениями и корректировками, сформированными в процессе групповой работы за столом №2



## Отношение жителей к проекту Стол № 4

Положительные оценки жителей получили следующие проектные решения:

- ❑ Положительных оценок нет

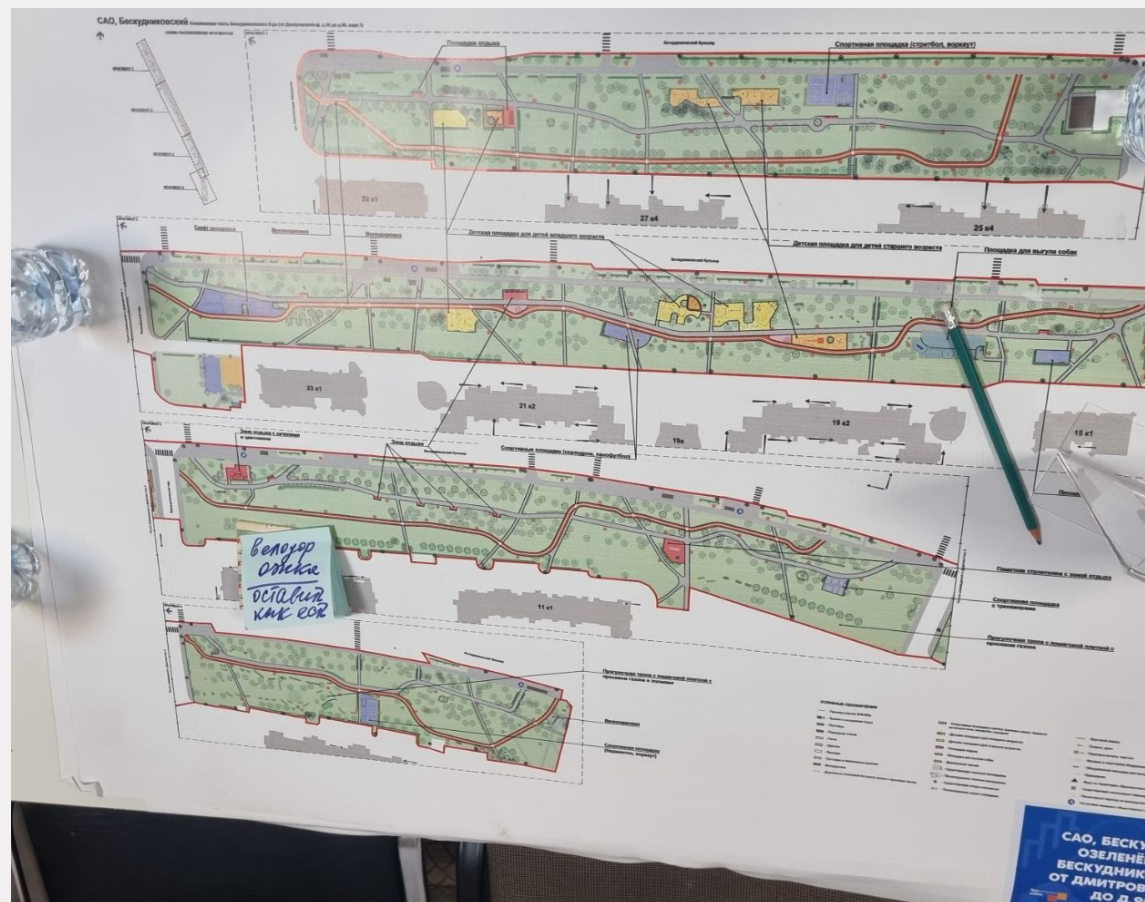
## Предложения по корректировке проекта:

- ❑ Отказаться от проекта, поскольку проектируемый функционал все равно меньше, чем существующий на территории сегодня



## Отношение к проекту жителей Стол № 4

Рабочая карта с вынесенными на стикеры предложениями и корректировками, сформированными в процессе групповой работы за столом №4



## Отношение жителей к проекту Стол № 5

Положительные оценки жителей получили следующие проектные решения:

- ❑ Положительных оценок нет

## Предложения по корректировке проекта:

- ❑ Отказаться от проекта, поскольку проектируемый функционал все равно меньше, чем существующий на территории сегодня



## Заключение. Обзор результатов встречи

Концепция не принята большинством участников встречи, поскольку проектируемый функционал сокращается по сравнению с существующим на территории сейчас. Возникли уточняющие вопросы о наполнении функциональных зон, составе озеленения. Архитекторами были даны пояснения, которые не удовлетворили большинство участников сессии. Часть слушателей покинула сессию досрочно, часть отказались от проекта в конце встречи. 3 из четырех столов высказались в пользу отказа от проекта, 1 стол высказался неопределенно. При этом горожане демонстрировали конструктивный и позитивный настрой к команде проекта.

Встреча стала третьей из трех запланированных по программе соучаствующего проектирования. Материалы встречи переданы архитекторам.

Разногласия вызвали большинство предложений от архитекторов.

