

# Отчет по результатам Сессии по Проекту Силино

Первая Сессия (встреча):  
23.04.2024 г.

По адресу (место проведения Сессии):  
Зеленоград, корпус 1123 (Управа района Силино)

2024 г.

ПРОГРАММА МЭРА МОСКВЫ  
**мой район**

Проектируем  
**район**

# Оглавление

Введение

3

Ход встречи

4

Преимущества территории (по мнению жителей)

5

Проблемы территории (по мнению жителей)

6

Идеи и предложения жителей

13

Итоги голосования за лучшие идеи и предложения

19

Заключение

22



# Введение

## Формат

соучаствующего проектирования подразумевает активное вовлечение жителей ближайших домов в создание проектов, что делает их фактически основными авторами будущего благоустройства общественного пространства.

Формат реализуется в столице в рамках программы мэра Москвы «Мой район», участником которой стала в 2024 г. территория по адресу: **Силино, к. 1113-1114.**

## Цель

первой встречи жителей с архитекторами — формирование перечня приоритетных пожеланий от жителей по функциональному наполнению общественного пространства.

## Задачи встречи:

- Выявить преимущества и проблемы территории (по мнению заинтересованных участников)
- Собрать предложения жителей по благоустройству



# Ход встречи

## Место проведения:

ЗелАО, район Силино, к. 1123  
(Управа района Силино)

## Этапы работы:

1. Ознакомление жителей с программой «Мой район» и планом предстоящих мероприятий соучаствующего проектирования
2. Презентация социологами и архитекторами результатов предварительного анализа территории
3. Организованная работа жителей в группах: обсуждение территориальной специфики и формулирование идей и предложений
4. Презентация и обсуждение идей и предложений от жителей, голосование за лучшие предложения



## Преимущества территории (по мнению жителей)

### Преимущества, связанные с характеристиками пространства, атмосферой и т.п.:

- Относительная просторность территории
- Близость к лесному массиву

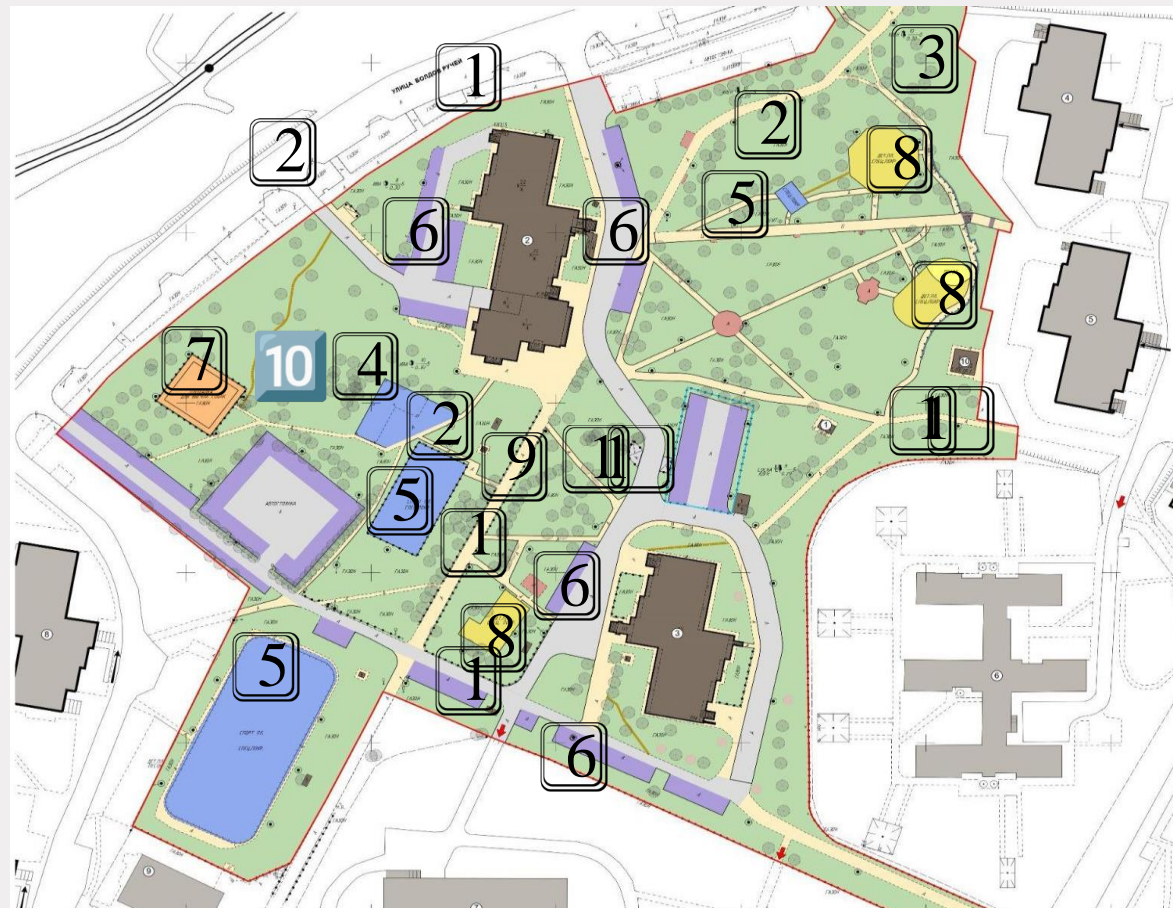
### Преимущества, связанные с наличием тех или иных объектов и функций:

- Наличие разнообразных функциональных зон: несколько спортивных и детских площадок, оборудованная площадка для выгула животных, любимые жителями скамейки-качели для спокойного отдыха
- Интересный объект на территории — голубятня (но нуждается в эстетическом обновлении)

### Что нужно сохранить:

- Имеющееся озеленение

## Проблемы территории (по мнению жителей) Сводная карта



## Проблемы территории (по мнению жителей)

Проблема: № места на карте	Описание проблемы	Предлагаемое жителями решение
Проблемы, связанные с безопасностью территории		
1. Опасные дорожные участки: ул. Болдов Ручей, дорога вдоль футбольного поля, дорога к школе №853	<ul style="list-style-type: none"> <li>● Отсутствует пешеходный переход к лесной зоне на ул. Болдов Ручей</li> <li>● Нет разделения пешеходного, автомобильного потоков и движения на велосипедах и самокатах</li> </ul>	<ul style="list-style-type: none"> <li>● Установить пешеходный переход и "лежащих полицейских" на ул. Болдов Ручей</li> <li>● Отделить пешеходные, автомобильные и велосипедные зоны</li> </ul>
2. Ул. Болдов Ручей, пешеходные дорожки на территории	<ul style="list-style-type: none"> <li>● Недостаточное освещение</li> </ul>	<ul style="list-style-type: none"> <li>● Добавить освещение</li> </ul>
3. Стихийная зимняя горка у к. 1110	<ul style="list-style-type: none"> <li>● Опасный выезд катающихся к проезжей части</li> <li>● Много деревьев на склоне, в которые можно врезаться при съезде с горки зимой</li> </ul>	<ul style="list-style-type: none"> <li>● Обезопасить горку (но сохранить при этом деревья на склоне)</li> </ul>
Проблемы, связанные с функциональным зонированием		
4. Крытая спортивная зона у корпуса 1113	<ul style="list-style-type: none"> <li>● Близость к алкогольному супермаркету и наличие на площадке столов для настольного тенниса привлекают сюда неблагополучный контингент, присутствие которого осложняет использование спортивной площадки по прямому назначению</li> </ul>	<ul style="list-style-type: none"> <li>● Перенести спортивную зону в другое место (например, между корпусами 1111 и 1113)</li> </ul>

## Проблемы территории (по мнению жителей)

Проблема: № места на карте	Описание проблемы	Предлагаемое жителями решение
Проблемы, связанные с функциональным зонированием		
5. В целом спортивные зоны на территории	<ul style="list-style-type: none"> <li>● Недостаточный функционал (нет баскетбольной площадки, уличных тренажеров)</li> <li>● Изношенность оборудования (в том числе предаварийное состояние футбольной площадки)</li> </ul>	<ul style="list-style-type: none"> <li>● Дополнить спортивный функционал (добавить зону с уличными тренажерами)</li> <li>● Обновить оборудование спортивных зон</li> </ul>
6. Парковочные зоны	<ul style="list-style-type: none"> <li>● Нехватка парковочных мест</li> </ul>	<ul style="list-style-type: none"> <li>● Добавить парковочные места (например, у к. 1113)</li> </ul>
7. Площадка для выгула животных у к. 1113	<ul style="list-style-type: none"> <li>● Слишком маленькая площадка, не вмещает всех желающих → стихийный выгул животных на территории → замусоренность территории и конфликты пользователей</li> <li>● Изношенное оборудование на площадке</li> </ul>	<ul style="list-style-type: none"> <li>● Увеличить площадку, зонировать для собак разных размеров</li> <li>● Обновить тренажеры для собак</li> <li>● Сделать вход на площадку через изолированный "предбанник" для большей безопасности</li> </ul>
8. Детские площадки	<ul style="list-style-type: none"> <li>● Отсутствует зона для подростков</li> <li>● Скучное и изношенное оборудование</li> <li>● Не хватает скамеек для родителей</li> </ul>	<ul style="list-style-type: none"> <li>● Выделить зону для подростковых активностей (качели для взрослых, скейт-парк)</li> <li>● Обновить наполнение детских площадок, сделать их более разнообразными и современными</li> <li>● Добавить скамейки для родителей</li> </ul>

## Проблемы территории (по мнению жителей)

Проблема: № места на карте	Описание проблемы	Предлагаемое жителями решение
Проблемы, связанные с состоянием элементов благоустройства и объектов на территории		
9. Заболоченная пешеходная дорожка у к. 1113	Проблема с ливневыми стоками (расположены выше уровня тротуара), постоянно после дождя образуются лужи	Переделать ливневые стоки
10. Неиспользуемое пространство между площадкой для выгула животных и крытой спортивной зоной	Пустое темное пространство без функционала	Использовать для расширения площадки для выгула либо спортивной зоны
11. Площадка для твердых бытовых отходов, трансформаторная будка, голубятня	Изношенное состояние	Эстетически преобразить (например, раскрасить стены будки рисунками)







# Идеи и предложения жителей

## Предложения, связанные с функциональным зонированием:

### • **Детские площадки**

- Сделать большую детскую зону с современным оборудованием с делением площадок по возрастам, с детской велодорожкой по ее периметру
- Зонировать детские площадки по активностям (отдельно песочницы, отдельно качельная зона, батуты)
- Выделить зону для подростковых активностей (качели для взрослых, скейт-парк у к. 1113)

### • **Парковочные места**

- Добавить парковочные места у к. 1113

### • **Спортивные зоны**

- Обновить имеющуюся крытую спортивную зону у к. 1113 (добавить уличные тренажеры)
- Создать новую многофункциональную спортивную зону с навесом для подростков и взрослых между корпусами 1111 и 1113
- Облагородить хоккейную площадку (добавить раздевалки для игроков, трибуны для зрителей)

### • **Зоны для спокойного отдыха**

- Обустроить зону спокойного отдыха, в том числе для старшего возраста (со скамейками, лежаками, беседкой)
- Добавить скамейки на всей территории

## Идеи и предложения жителей

### Предложения, связанные с функциональным зонированием:

#### Площадка для выгула животных

- Добавить зоны для выгула животных/увеличить имеющуюся собачью площадку (что позволит разделить ее на зоны по размеру собак)
- Установить урны для собачьих отходов на территории

### Предложения, связанные с эстетическим наполнением территории:

- Альпийская горка у к. 1114
- Облагородить голубятню и контейнерную площадку для ТБО
- Оформить трансформаторную будку (расписать стены рисунками)

### Предложения, которые вызвали разногласия:

- Расширить автомобильный проезд, добавить зонирование пешеходной и велосипедной зон может быть небезопасно вблизи детских площадок

## Идеи и предложения жителей

### Предложения, связанные с безопасностью территории:

- Расширить автомобильные проезды, безопасно отделив от них пешеходные дорожки
- Сделать пешеходную зону для детей, которые идут в школу №853, так как им приходится идти по дороге рядом с автомобилями
- Облагородить стихийную зимнюю горку на склоне у к. 1110
- Огородить детские площадки у кк. 1110, 1113, 1114
- Добавить освещение, в том числе декоративное вдоль пешеходных дорожек

### Предложения, связанные с сохранением текущего положения:

- Сохранить зеленые зоны и имеющуюся инфраструктуру с минимальными изменениями (ремонт, а не радикальное обновление)
- Поляну между кк. 1113 и 1111, на которой играют летом в подвижные игры, не изменять

## Идеи и предложения жителей

Карта территории с нанесенными идеями и предложениями, сформулированными в ходе групповой работы жителей: стол № 1





# Идеи и предложения жителей



Карта территории с нанесенными идеями и предложениями, сформулированными в ходе групповой работы жителей: стол № 3

# Итоги голосования за лучшие идеи и предложения жителей

## Лидирующие предложения:

- Обновить имеющуюся крытую спортивную зону у к. 1113 (добавить уличные тренажеры) - 12 голосов / Создать новую многофункциональную спортивную зону с навесом для подростков и взрослых между корпусами 1111 и 1113 - 11 голосов
- Выделить зону для подростковых активностей (качели для взрослых, скейт-парк у к. 1113) - 12 голосов
- Расширить автомобильные проезды, безопасно отделив от них пешеходные дорожки - 9 голосов



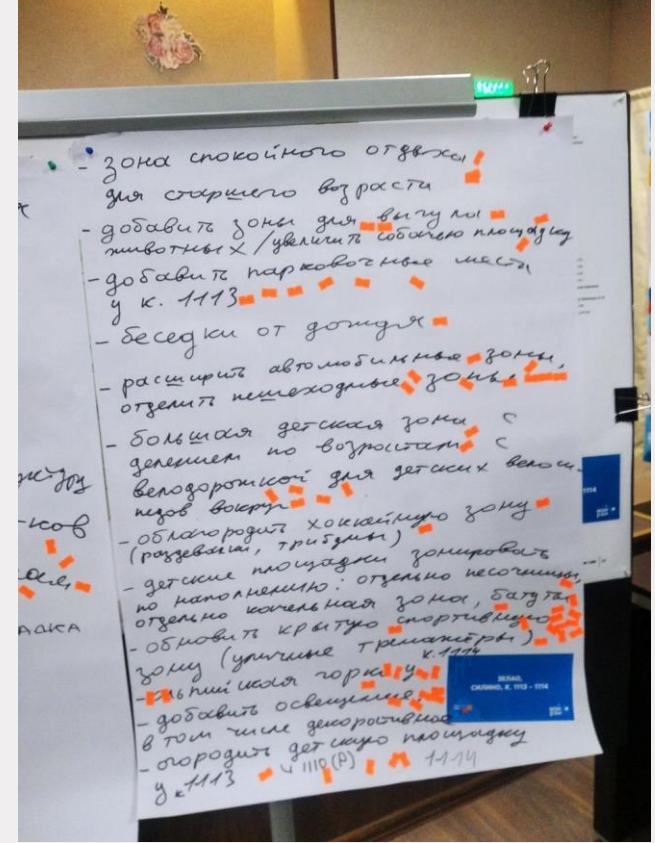
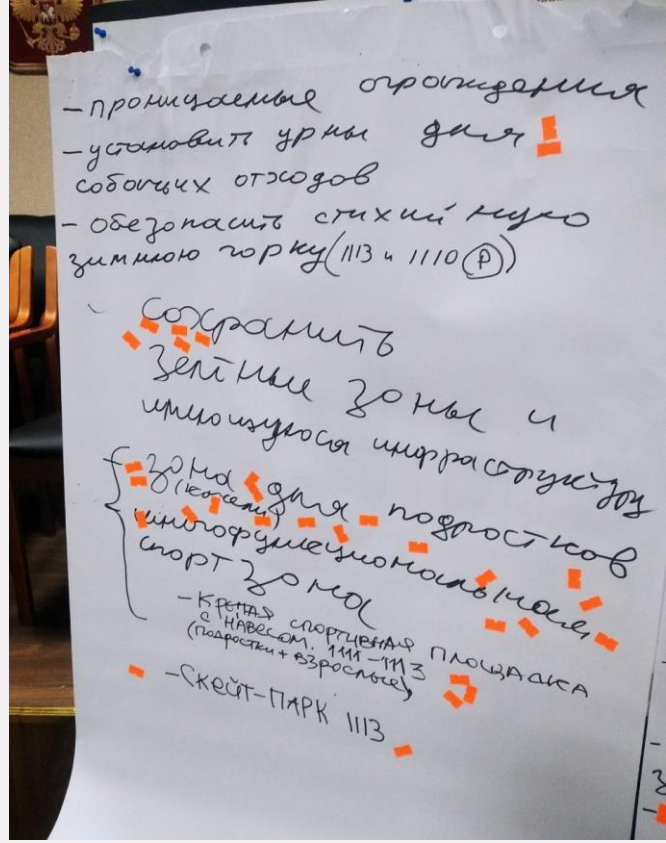
## Итоги голосования за лучшие идеи и предложения жителей

### Прочие предложения:

- Альпийская горка у к. 1114 - 7 голосов
- Добавить парковочные места у к. 1113 - 6 голосов
- Огородить детские площадки у кк. 1110, 1113, 1114 - 5 голосов
- Сделать большую детскую зону с современным оборудованием с делением площадок по возрастам, с детской велосипедной дорожкой по ее периметру - 5 голосов
- Вариант: зонирование детских площадок по активностям (отдельно песочницы, отдельно качельная зона, батуты) - 2 голоса
- Сохранить зеленые зоны и имеющуюся инфраструктуру с минимальными изменениями (ремонт, а не радикальное обновление) - 5 голосов
- Добавить освещение, в том числе декоративное вдоль пешеходных дорожек - 5 голосов
- Добавить зоны для выгула животных/увеличить имеющуюся собачью площадку (что позволит разделить ее на зоны по размеру животных) - 5 голосов
- Установить урны для собачьих отходов на территории - 3 голоса
- Обустроить зону спокойного отдыха, в том числе для старшего возраста (со скамейками, лежаками) - 3 голоса
- Облагородить хоккейную площадку (добавить раздевалки для игроков, трибуны для зрителей) - 2 голоса
- Установить беседки от дождя - 1 голос

# Итоги голосования за лучшие идеи и предложения жителей

Листы со списком идей и предложений и оранжевыми стикерами, при помощи которых жители голосовали за понравившиеся им предложения



## Заключение: Первая встреча. Первые результаты

**В ходе первой встречи жителей с архитекторами удалось:**

- **Выявить преимущества и проблемы территории (по мнению жителей):**
  - К преимуществам территории жители относят ее просторность, наличие разнообразных функциональных зон. Среди проблем, беспокоящих пользователей общественной территории - вопросы ее безопасности (недостаточное разделение пешеходных и автомобильных потоков, нехватка освещения и др.), маргинальная активность в зоне крытой спортивной площадки, осложняющая ее использование по прямому назначению
- **Собрать предложения жителей по благоустройству:**
  - повысить безопасность территории (особенно для детей)
  - расширить и дополнить имеющийся функционал спортивных и детских площадок, обновить их наполнение



## Заключение: Первая встреча. Первые результаты

Встреча стала первой из трех запланированных по программе соучаствующего проектирования. Материалы встречи переданы архитекторам, которые на основании пожеланий жителей будут формировать проектные решения для следующих встреч.

