

Отчет по результатам Сессии по Проекту Бескудниковский

Первая Сессия (встреча):
24.04.2024 г.

По адресу (место проведения Сессии):
Бескудниковский бульвар, 16А (Управа Бескудниковского района)

2024 г.

ПРОГРАММА МЭРА МОСКВЫ
МОЙ район

Проектируем
район

Оглавление

Введение

3

Ход Сессии

4

Преимущества территории (по мнению жителей)

5

Проблемы территории (по мнению жителей)

7

Идеи и предложения жителей

21

Итоги голосования за лучшие идеи и предложения

29

Заключение

30



Введение.

Формат

соучаствующего проектирования подразумевает активное вовлечение жителей ближайших домов в создание проектов, что делает их фактически основными авторами благоустройства будущего общественного пространства.

Формат реализуется в столице в рамках программы мэра Москвы «Мой район», участником которой стала в 2024 г. территория по адресу: **Бескудниковский бульвар – от Дмитровского шоссе до д.66 до д.90, к.1.**

Цель

первой встречи жителей с архитекторами — формирование перечня приоритетных пожеланий от жителей по функциональному наполнению общественного пространства.

Задачи встречи:

- Выявить преимущества и проблемы территории (по мнению Заинтересованных участников).
- Собрать предложения жителей по благоустройству



Ход встречи

Место проведения:

Бескудниковский бульвар, 16А, Управа Бескудниковского района

Этапы работы:

1. Ознакомление жителей с программой «Мой район» и планом предстоящих мероприятий соучаствующего проектирования
2. Презентация социологами и архитекторами результатов предварительного анализа территории
3. Организованная работа жителей в группах: обсуждение территориальной специфики и формулирование идеи и предложений по благоустройству
4. Презентация и обсуждение идей и предложений от жителей




Преимущества территории (по мнению жителей)

Преимущества, связанные с характеристиками пространства, атмосферой и т.п.:

- Благоустроенная и аккуратная территория
- Хороший и ровный асфальт
- Наличие цветов

Преимущества, связанные с наличием тех или иных объектов и функций:

- Присутствуют спортивные площадки
- Востребованная баскетбольная площадка
- Наличие площадки для выгула собак



Преимущества территории (по мнению жителей)

Что нужно сохранить:

- Площадку для собак
- Озеленение на территории, также необходимо увеличить количество зелени
- Ровный асфальт
- Новую спортивную площадку в начале бульвара
- Баскетбольную площадку в конце территории
- Холм, который зимой используется как горка



Проблемы территории (по мнению жителей) Сводная карта

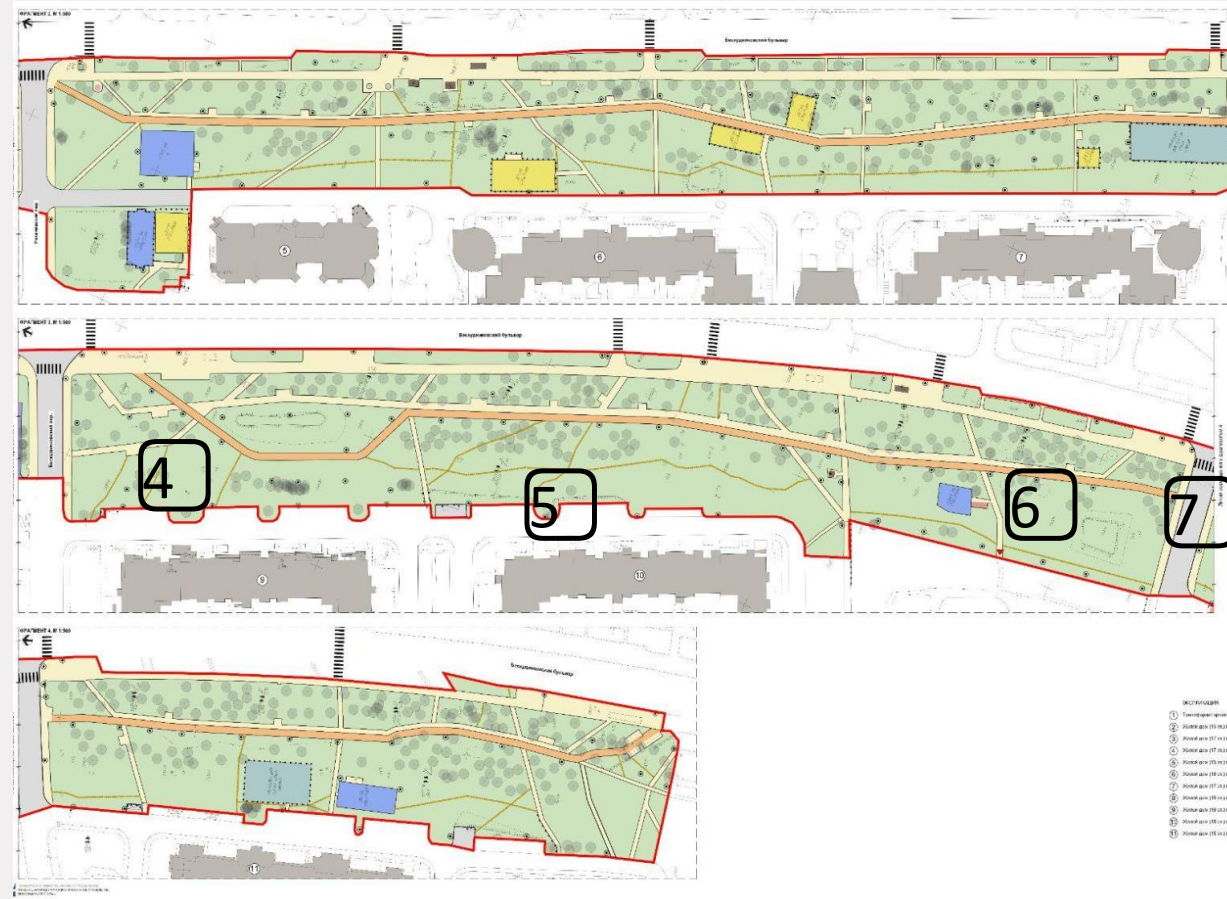


Проблемы территории (по мнению жителей)

Проблема – № места	Описание проблемы	Предлагаемое жителями решение
Зона выгула собак (1)	<ul style="list-style-type: none"> • Нехватка зелени • Нехватка скамеек 	<ul style="list-style-type: none"> • Посадить кусты • Поставить лежаки/скамейки
Спортивная площадка (2)	<ul style="list-style-type: none"> • Нехватка деревьев • Старая детская площадка 	<ul style="list-style-type: none"> • Посадить деревья • Обновить детскую площадку. Добавить разнообразных тактильных материалов
Пустая территория (3)	<ul style="list-style-type: none"> • Относительно пустая территория • Нет дороги, по которой можно комфортно пройти • Зелёная зона без возможности остановиться и посидеть 	<ul style="list-style-type: none"> • Добавить озеленение • Поставить беседки • Протопанные тропы превратить в дорожки

Проблемы территории (по мнению жителей)

Сводная карта



Проблемы территории (по мнению жителей)

Проблема – № места	Описание проблемы	Предлагаемое жителями решение
Спортивная зона(4)	<ul style="list-style-type: none"> • Маленькая скейт-площадка • Есть баскетбольная площадка, но ничего спортивного больше нет • Мало зелени 	<ul style="list-style-type: none"> • Обновить и расширить скейт-площадку • Поставить турники и другие базовые тренажеры • Посадить кусты
Детская площадка (5)	<ul style="list-style-type: none"> • Маленькая детская площадка • Отсутствуют кустарники 	<ul style="list-style-type: none"> • Добавить большие качели и прочие детские аттракционы • Добавить спортивные тренажеры • Добавить лавочки • Посадить кустарники
Маленькая Детская площадка (6)	<ul style="list-style-type: none"> • Отсутствуют кусты • Вся трава вытоптана • Очень маленькая детская площадка 	<ul style="list-style-type: none"> • Добавить кусты • Добавить спортивную площадку • Добавить лавочки или лежаки
Собачья площадка(7)	<ul style="list-style-type: none"> • Площадка для собак в плохом состоянии • Отсутствуют урны для собачьих отходов 	<ul style="list-style-type: none"> • Обновить площадку для выгула собак • Установить урны для собачьих отходов

Проблемы территории (по мнению жителей) Сводная карта



Проблемы территории (по мнению жителей)

Проблема – № места	Описание проблемы	Предлагаемое жителями решение
Холм (8)	<ul style="list-style-type: none"> • Неухоженный холм, который зимой используется как детская горка • Пустая территория 	<ul style="list-style-type: none"> • Увеличить в размерах холм и сделать его ровнее, чтобы зимой было интереснее кататься • Создать зону для подростков: лавочки, лежаки, большие качели, тренажеры
Пустая территория (9)	<ul style="list-style-type: none"> • Отсутствие мест для сидения • Отсутствует зелень, кроме деревьев • Опасная велодорожка, на которой часто происходят столкновения 	<ul style="list-style-type: none"> • Посадить большое количество кустов • Поставить лавочки • Убрать велодорожку и сделать дорожку только для бега и ходьбы • Добавить песочницу для детей

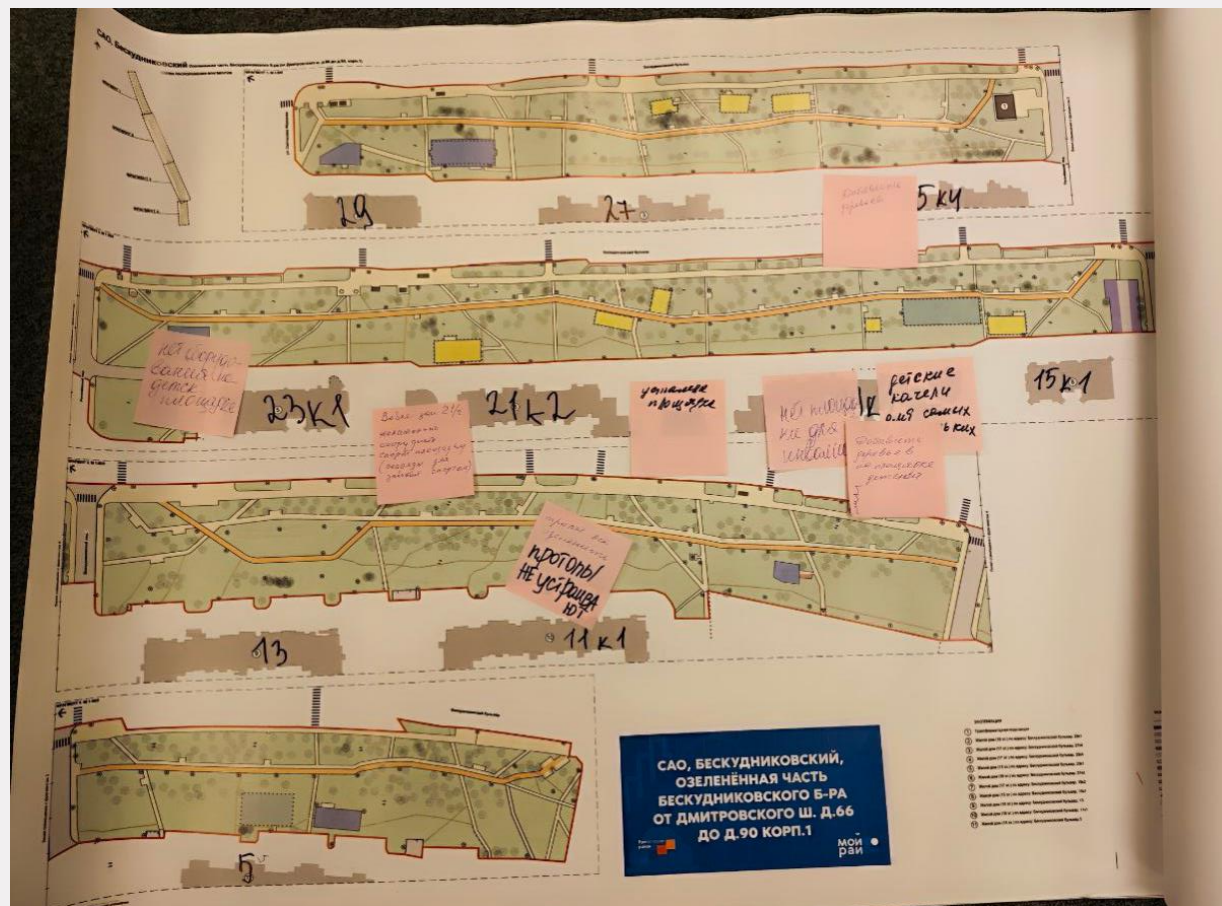
Проблемы территории (по мнению жителей) Сводная карта



Проблемы территории (по мнению жителей)

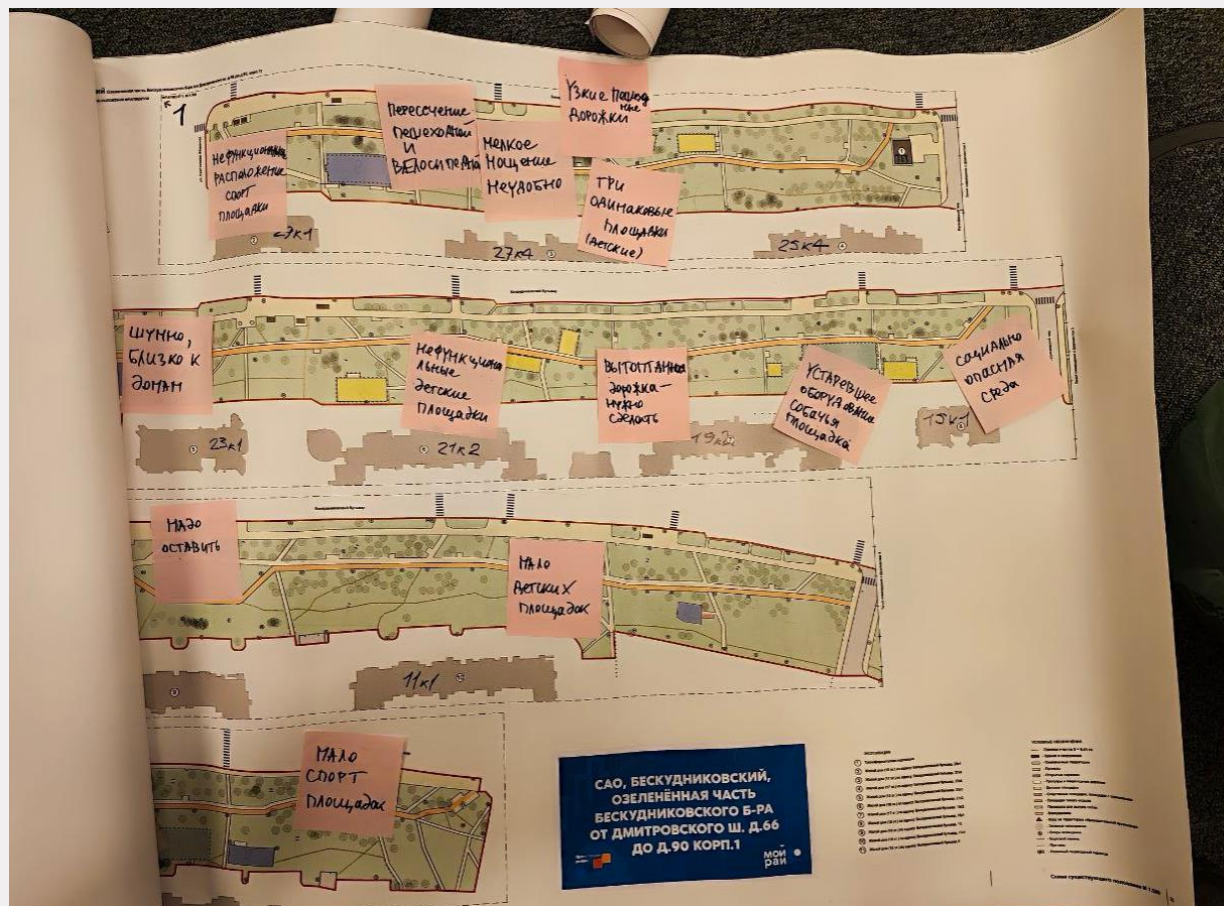
Проблема – № места	Описание проблемы	Предлагаемое жителями решение
Пустая зона(10)	<ul style="list-style-type: none">• Не хватает инфраструктуры• Неудобные и некрасивые клумбы	<ul style="list-style-type: none">• Поставить лавочки и беседки• Установить красивые и удобные клумбы
Детская площадка (11)	<ul style="list-style-type: none">• Неудобные и некрасивые клумбы• Нет навесных тренажеров	<ul style="list-style-type: none">• Добавить спортивных тренажеров• Заменить клумбы на более красивые и удобные• Добавить озеленение (кусты)
Прилегающая к бульвару территория (12)	<ul style="list-style-type: none">• Отсутствуют специальные парковочные места	<ul style="list-style-type: none">• Сделать удобные парковочные места

Проблемы территории (по мнению жителей)



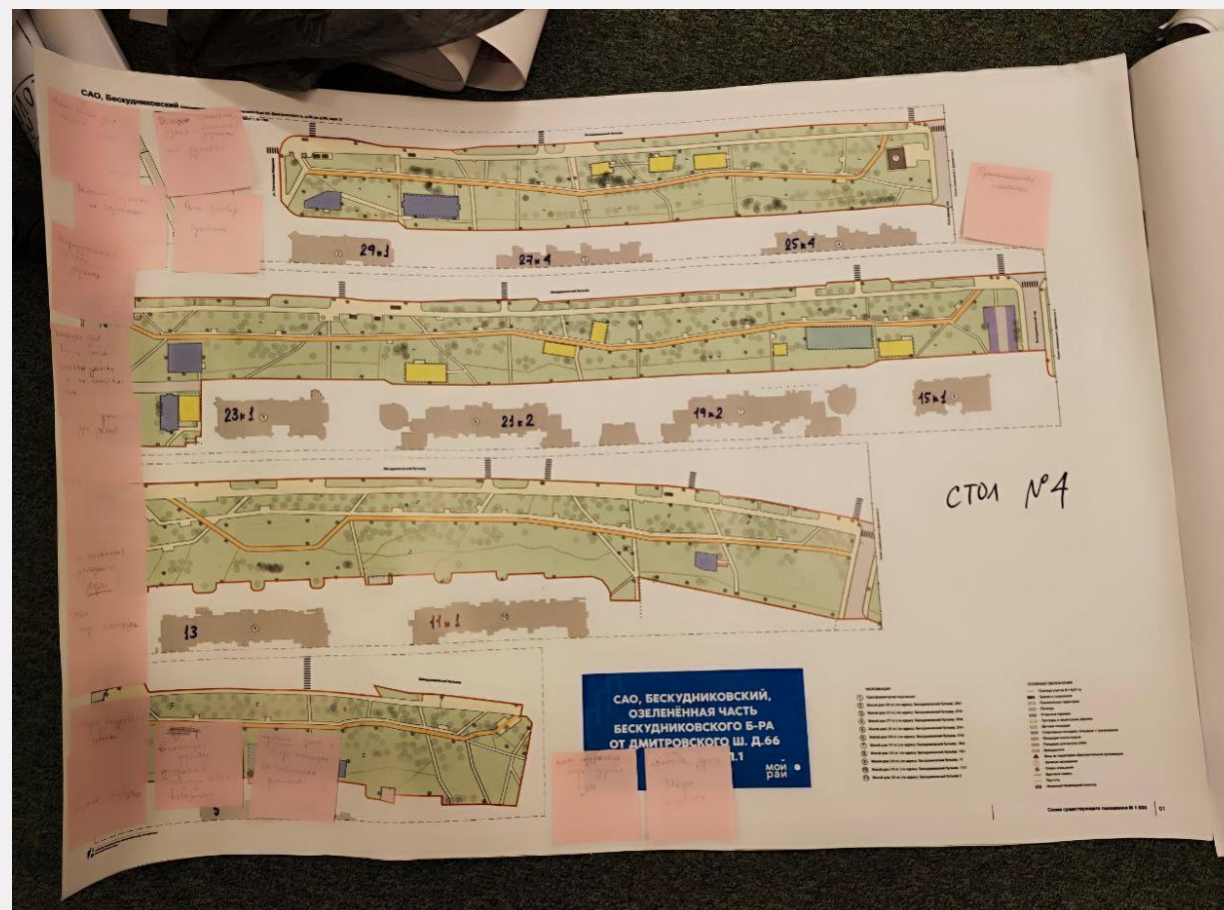
Карта проблемных мест территории, составленная жителями в ходе групповой работы: стол №1

Проблемы территории (по мнению жителей)



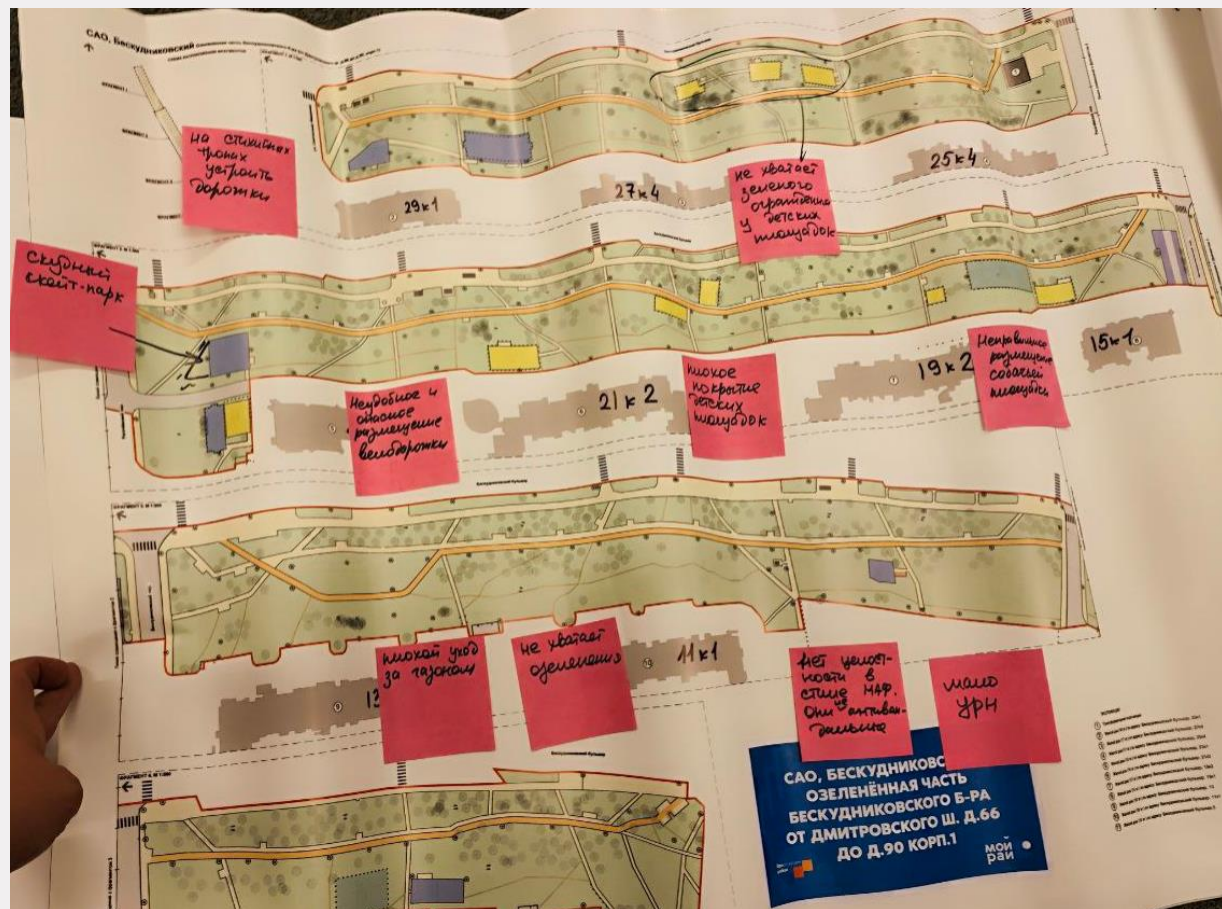
Карта проблемных мест территории, составленная жителями в ходе групповой работы: стол №3

Проблемы территории (по мнению жителей)



Карта проблемных мест территории, составленная жителями в ходе групповой работы: стол №4

Проблемы территории (по мнению жителей)



Карта проблемных мест территории, составленная жителями в ходе групповой работы: стол №5

Идеи и предложения жителей

Предложения, связанные с функциональным зонированием:


- Увеличить озеленение территории – сделать его многоуровневым (кустарники, газон, разнотравье, деревья)
- Добавить парковые качели
- Благоустроить и модернизировать скейт-парк
- Увеличить горку для детей
- Добавить освещение

Предложения, которые вызвали разногласия:


- Собачьи площадки – некоторые считают, что от них нет пользы, так как люди все равно гуляют по самому бульвару, а не за забором на площадке
- Разнотравье – некоторые боятся клещей и проблем с мусором, который не видно в высокой траве
- Перенос велодорожки – некоторые за перенос, некоторые за расширение, некоторые за то, чтобы убрать совсем дорожку с бульвара, некоторые хотят ограничить скорость самокатов плиточным покрытием, а там, где асфальт, сделать прогулочную зону для мам с колясками

Идеи и предложения жителей

Карта территории с нанесенными идеями и предложениями, сформулированными в ходе групповой работы жителей: стол № 1



Идеи и предложения жителей



Карта территории с нанесенными идеями и предложениями, сформулированными в ходе групповой работы жителей: стол № 2

Идеи и предложения жителей

Карта территории с нанесенными идеями и предложениями, сформулированными в ходе групповой работы жителей: стол № 3



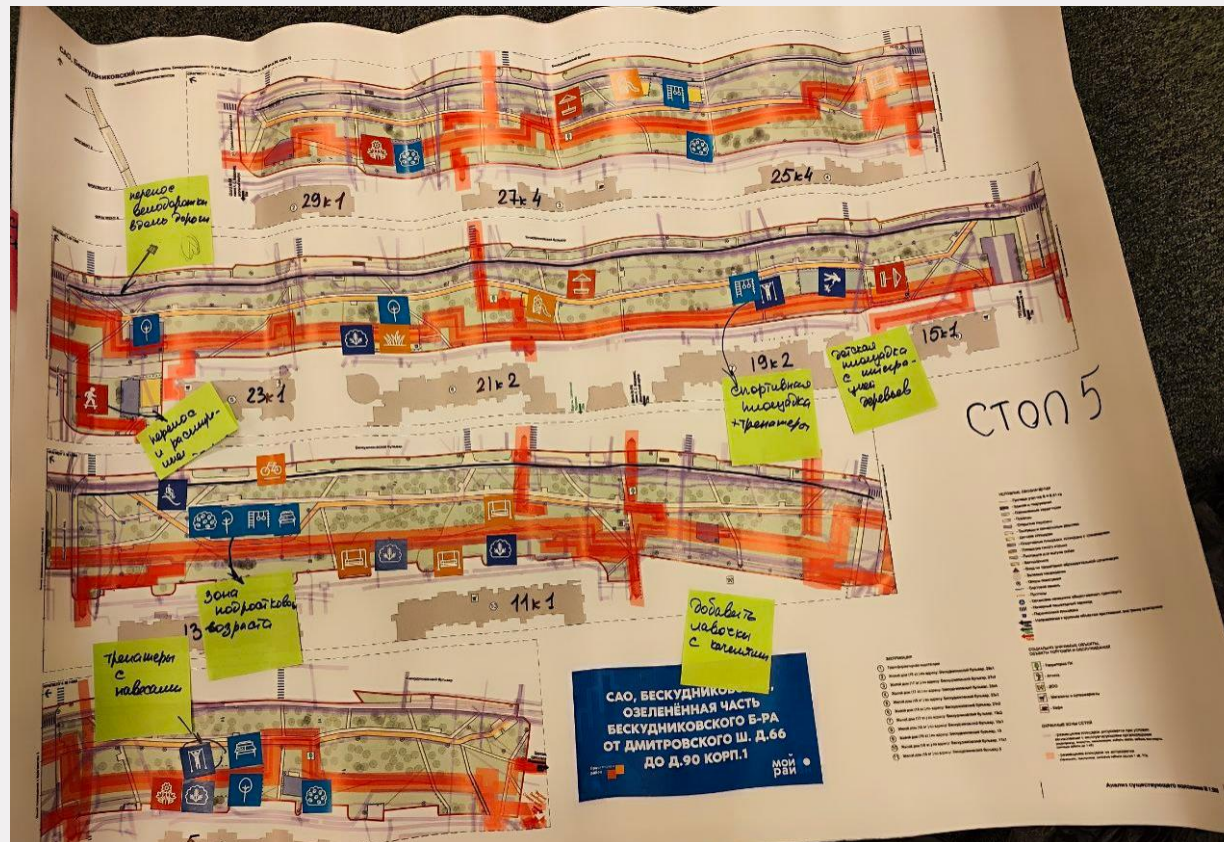
Идеи и предложения жителей

Карта территории с нанесенными идеями и предложениями, сформулированными в ходе групповой работы жителей: стол № 4



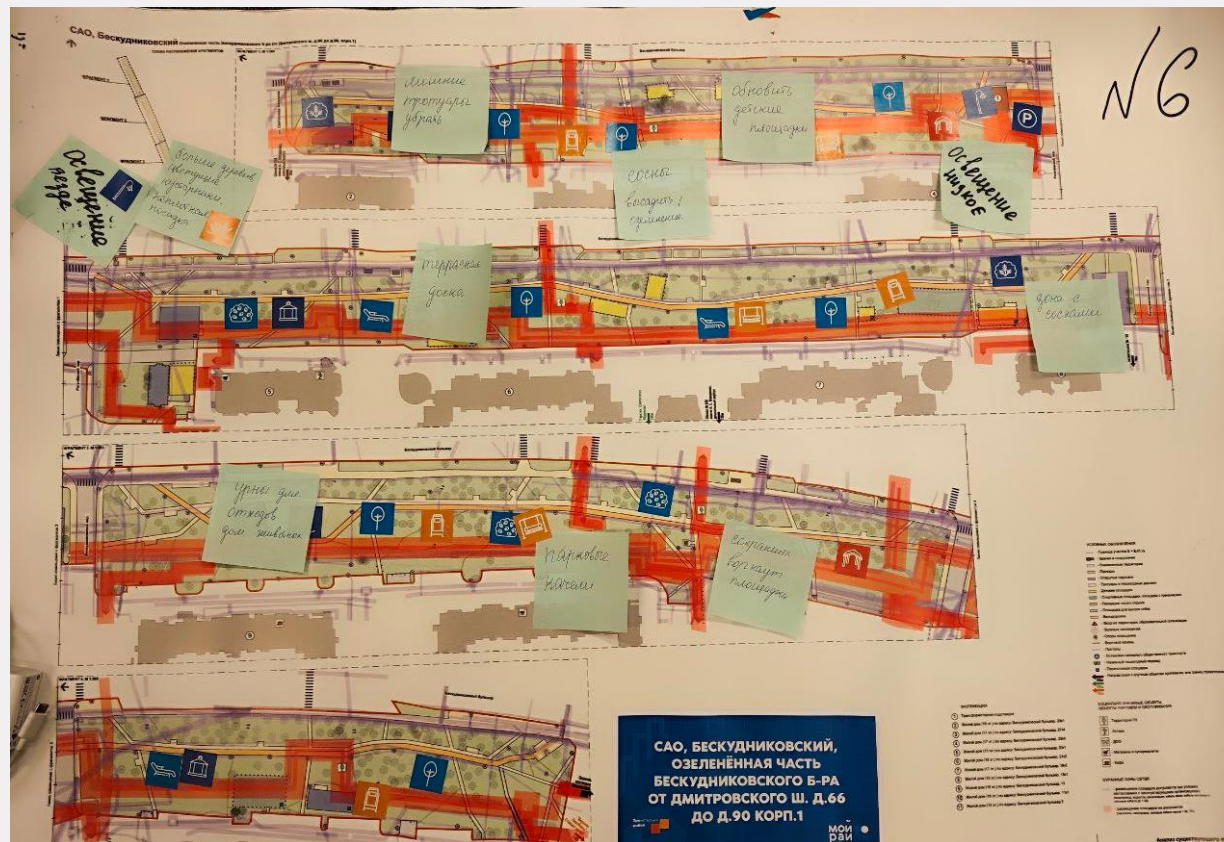
Идеи и предложения жителей

Карта территории с нанесенными идеями и предложениями, сформулированными в ходе групповой работы жителей: стол № 5




Идеи и предложения жителей

Карта территории с нанесенными идеями и предложениями, сформулированными в ходе групповой работы жителей: стол № 6



Результаты голосования за идеи и предложения



Финальное голосование жителей (после презентаций каждого стола) за самые часто обсуждаемые элементы

Итоги голосования за лучшие идеи и предложения

- Сохранить холм и обустроить зимнюю горку - 22 голоса
- Цветущие кусты и деревья - 19 голосов
- Перенести велодорожку (отделить от пешеходной части бульвара) - 18 голосов
- Разнотравье - 14 голосов
- Оформить собачьи площадки - 13 голосов
- Парковые качели - 12 голосов
- Оформить стихийный тропы - 9 голосов
- Поставить беседки - 9 голосов
- Оформить парковки - 8 голосов
- Больше освещения - 7 голосов
- Зоны для подростков и детей постарше - 7 голосов
- Обновить и расширить скейт-парк - 6 голосов
- Клумбы с цветами - 6 голосов
- Урны для собачьих отходов - 6 голосов
- Облагородить памятник - 4 голоса
- Больше урн - 2 голоса
- Сохранить и обновить детские площадки - 2 голоса

Первая Сессия (встреча) Первые результаты

В ходе первой встречи жителей с архитекторами:

- **Зафиксировали имеющееся функциональное зонирование:** В основном жителей устраивает данная территория, но хотелось бы внести некоторые улучшающие изменения.
- **Выявили преимущества и проблемы территории (по мнению жителей):** из основных проблем выделили – озеленение в некоторых местах, несанкционированный выгул собак, старое оснащение детских площадок и скейтпарка.
- **Собрали предложения жителей по благоустройству:** добавить озеленение, поставить удобные анатомические скамейки и парковые качели, добавить освещение и заменить клумбы.

Встреча стала первой из трех запланированных по программе соучаствующего проектирования. Материалы встречи переданы архитекторам, которые на основании пожеланий жителей будут формировать проектные решения для следующих встреч.

