

Отчет по результатам Сессии по Проекту Бескудниковский

Вторая Сессия(встреча):
22.05.2024 г.

По адресу (место проведения Сессии):
Бескудниковский бульвар, 16А (Управа Бескудниковского района)

2024 г.

ПРОГРАММА МЭРА МОСКВЫ
МОЙ район

Проектируем
район

Оглавление

Введение

3

Ход встречи

4

Анализ территории

5

Функциональное зонирование

6

Преимущества представленного проекта (по мнению жителей)

8

Предложения по корректировке проекта

9

Итоги голосования за лучшие предложения

28

Заключение

31



Введение

Формат

соучаствующего проектирования подразумевает активное вовлечение жителей ближайших домов в создание проектов, что делает их фактически основными авторами будущего благоустройства общественного пространства.

Формат реализуется в столице в рамках программы Мэра Москвы «Мой район», участником которой стала в 2024 г. территория по адресу **Бескудниковский бульвар – от Дмитровского шоссе д.66 до д.90, к.1**

Цель

второй встречи жителей с архитекторами — презентация функционального зонирования общественного пространства командой архитекторов и сбор обратной связи от жителей

Ход встречи

Место проведения:

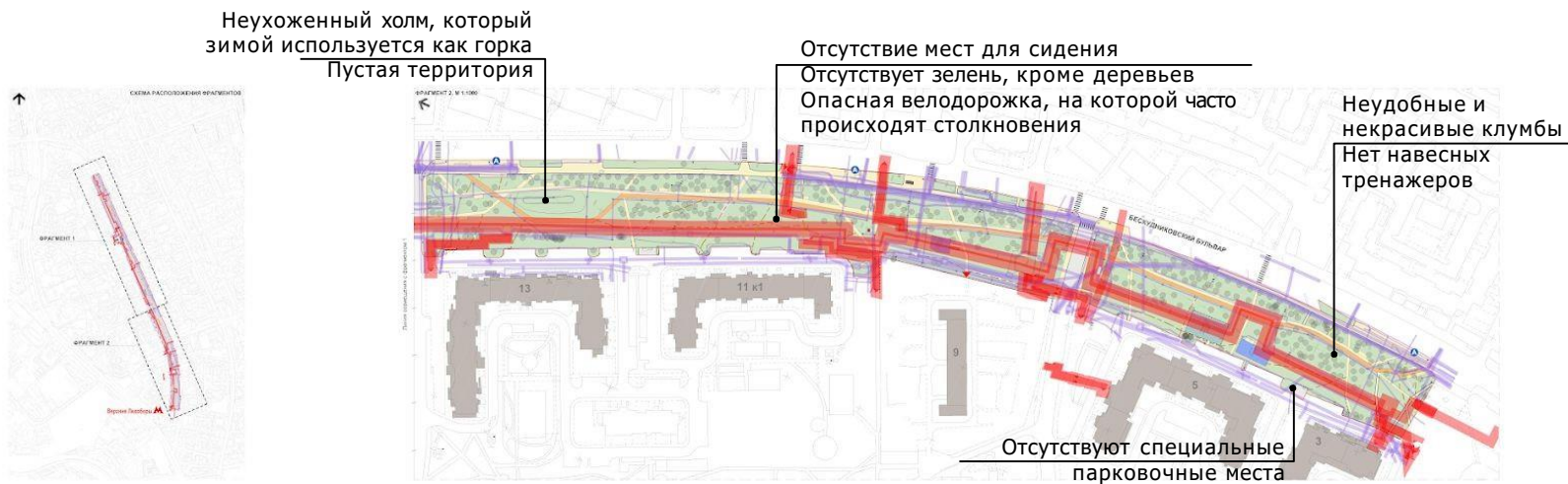
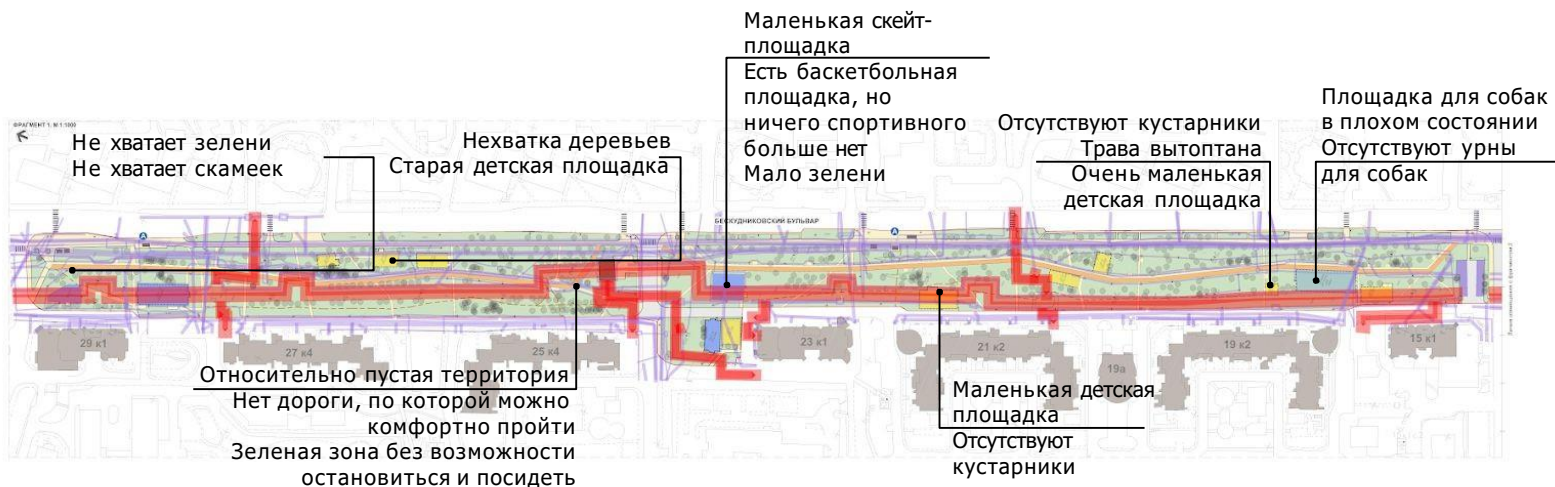
Бескудниковский бульвар, дом 16А Управа Бескудниковского района)

Этапы работы:

1. Ознакомление жителей с программой «Мой район», итогами первой встречи и планом предстоящих мероприятий соучаствующего проектирования
2. Презентация функционального зонирования от архитекторов
3. Работа в группах с проектными материалами
4. Выступление команд с комментариями к зонированию архитекторов и обсуждение
5. Голосование за лучшие предложения и подведение итогов встречи



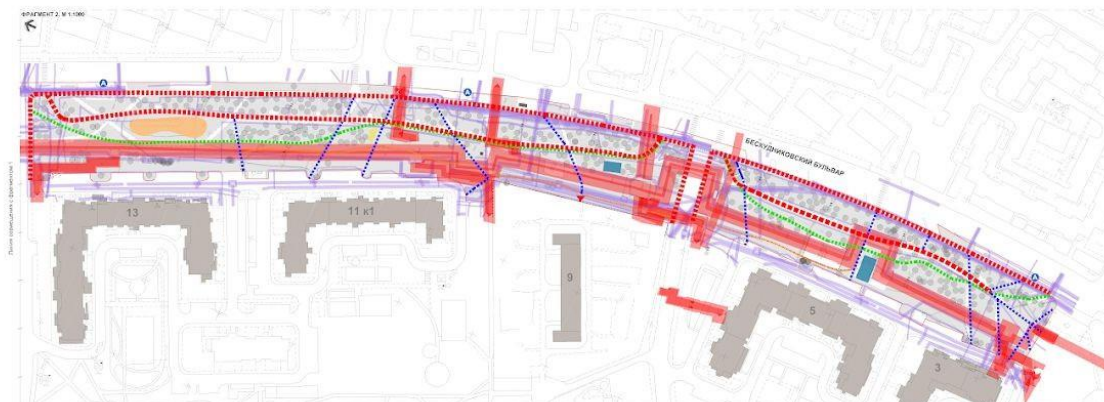
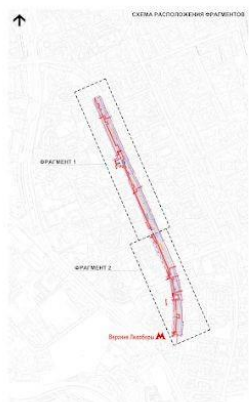
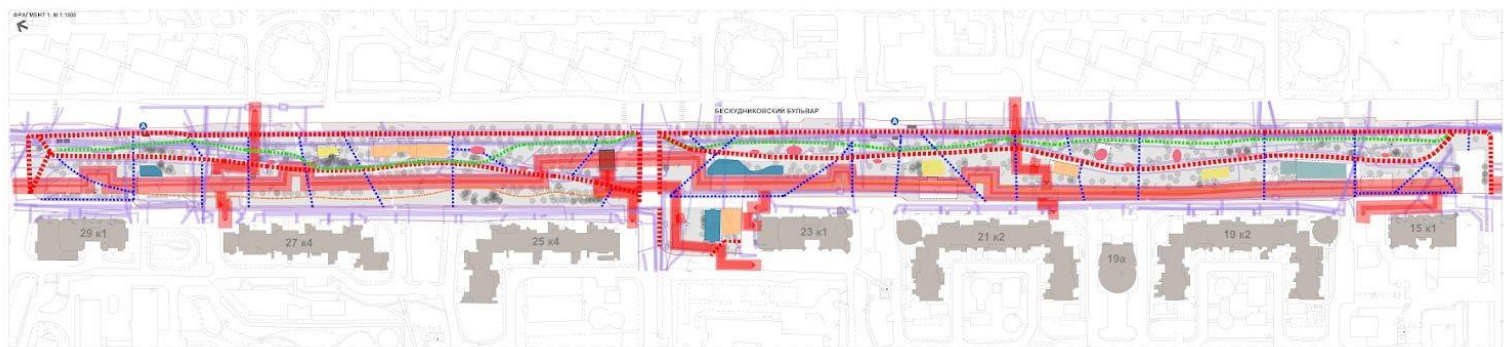
Анализ территории



Условные обозначения

- Граница участка S = 8,41 га
 - Здания и сооружения
 - Озеленение
 - Проезды
 - Парковки
 - Тротуары и дорожки
 - Детские игровые площадки
 - Спортивные площадки
 - Площадки отдыха
 - Площадки для выгула собак
 - Велодорожка
 - Вход на территорию образовательной организации
 - Зеленые насаждения
 - Опоры наружного освещения
 - Бортовой камень
 - Протопы
 - Остановки наземного общественного транспорта
 - Наземный пешеходный переход
- ### Охранные зоны сетей
- размещение площадок допускается при условии согласования с эксплуатирующими организациями (водопровод, водосток, канализация, кабель связи, кабель мосэнерго, силовые кабели до 1 кВ)
 - размещение площадок не допускается (теплосеть, газопровод, силовые кабели свыше 1 кВ, ТП)

Функциональное зонирование с учетом планировочных ограничений



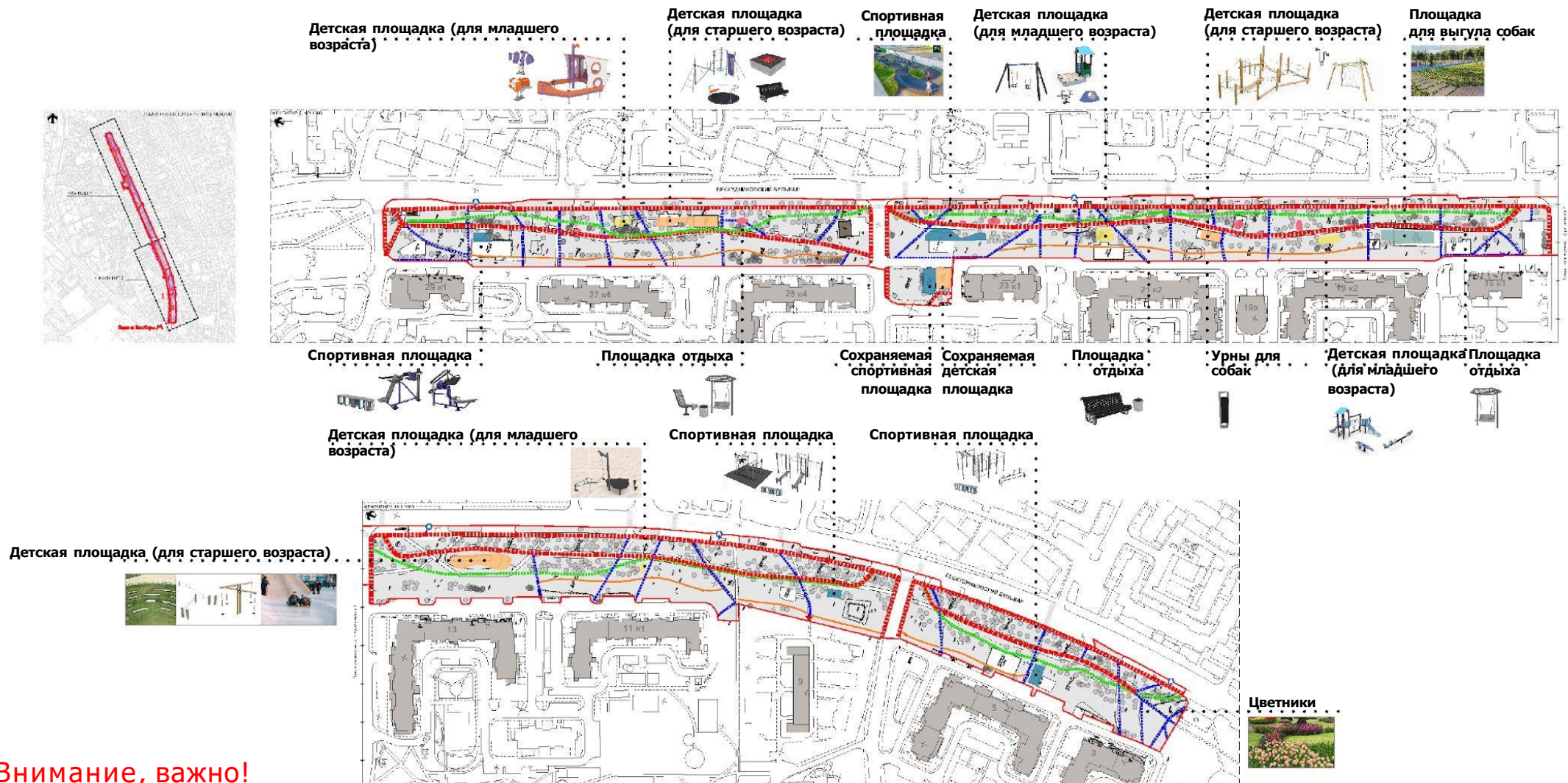
Условные обозначения

- - Граница участка S = 8,41 га
- Здания и сооружения (сущ.)
- Озеленение (сущ.)
- - Зеленые насаждения (сущ.)
- ⊙ - Остановки наземного общественного транспорта (сущ.)
- ▲ - Вход на территорию образовательной организации (сущ.)
- Наземный пешеходный переход (сущ.)
- Детские игровые площадки (для младшего возраста)
- Детские игровые площадки (для старшего возраста)
- Спортивные площадки
- Собачья площадка
- Площадка отдыха
- Основные направления пешеходного движения (2,25м, асфальтовое покрытие)
- Дополнительные направления пешеходного движения (1,5м, асфальтовое покрытие)
- Велосипедная дорожка (2,0м, асфальтовое покрытие)
- Дорожки из бетонной плитки с просевом газона

Охранные зоны сетей

- размещение площадок допускается при условии согласования с эксплуатирующими организациями (водопровод, водосток, канализация, кабель связи, кабель мосэнерго, силовые кабели до 1 кВ)
- размещение площадок не допускается (теплосеть, газопровод, силовые кабели свыше 1 кВ, ТП)

Функциональное зонирование



Внимание, важно!

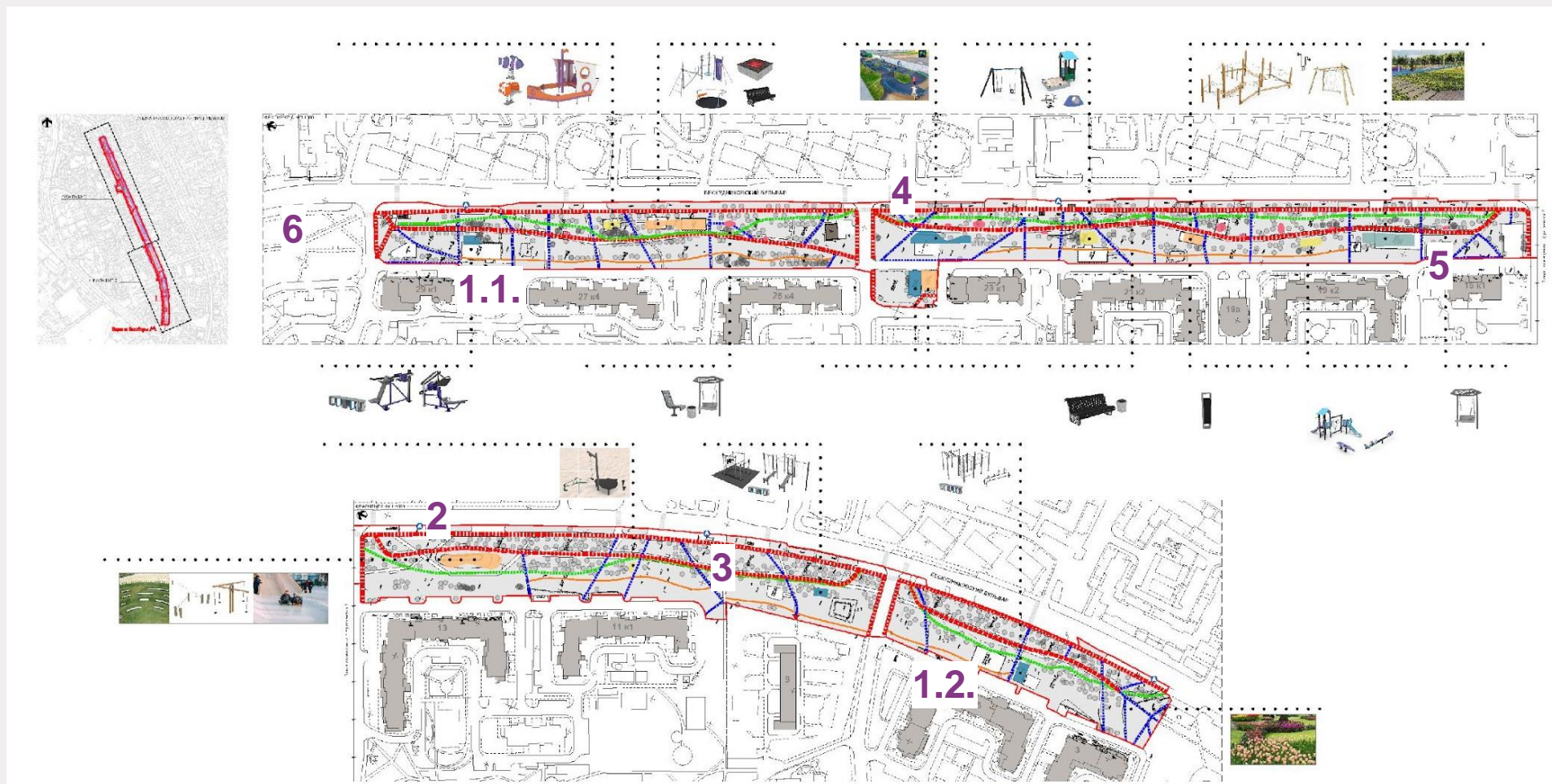
Изображения демонстрируют функционал оборудования, а не его внешний вид. Внешний вид может измениться

Преимущества представленного проекта (по мнению жителей)

- ❑ Обновленный и улучшенный скейт-парк
- ❑ Объединение двух детских площадок в одну большую с увеличением площади у д. 27к4
- ❑ Наличие зон со спортивными тренажерами
- ❑ Наличие зон отдыха с парковыми качелями
- ❑ Наличие зон для жителей старшего возраста
- ❑ Сохранение горки в проекте
- ❑ Новые формы клумб вместо трехэтажных сооружений



Предложения жителей по корректировке проекта



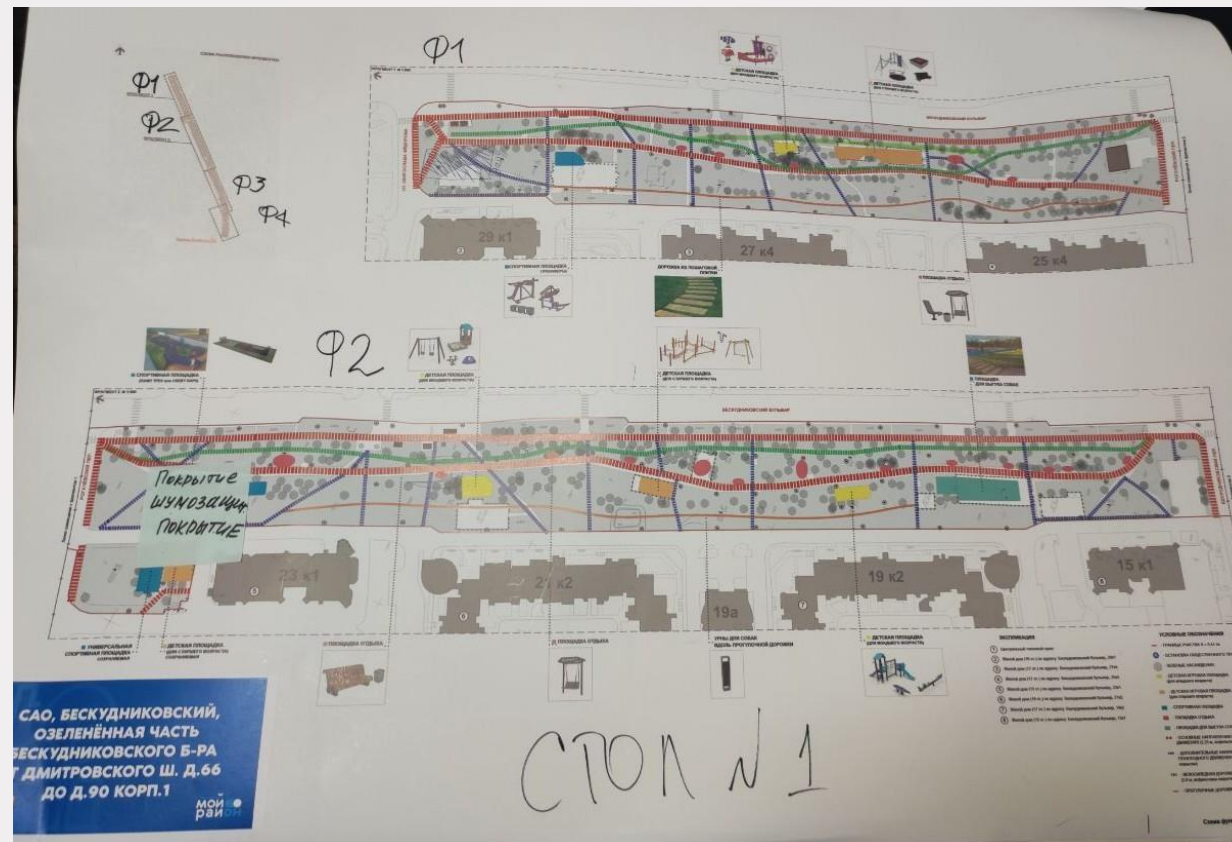
Предложения жителей по корректировке проекта

№ места	Предложение по корректировке	Высказывания в ходе обсуждения, возражения жителей и комментарии экспертов
Вся территория	Сохранить озеленение	
Вся территория	<ul style="list-style-type: none"> <input type="checkbox"/> Не делать новую велодорожку, поскольку ее прокладка может повлечь уничтожение деревьев и повреждение корней деревьев, также велодорожка не устраивает некоторых жителей тем, что отделена от пешеходной не на всем протяжении и во многих местах к ней примыкает <input type="checkbox"/> Перенести велодорожку на проезжую часть или оставить ее на текущем месте, но дополнительно оградив или отделив от пешеходной дорожки по высоте <input type="checkbox"/> Заменить покрытие пешеходной дорожки на асфальтовое (вместо плитки), поскольку мамы с колясками предпочитают гулять по асфальту <input type="checkbox"/> Поставить специальные знаки вдоль всей велодорожки для самокатов и велосипедистов 	<p>Комментарии архитекторов: Необходимо рассмотреть прокладку дорожки с учетом сохранения деревьев. Перенести велодорожку на проезжую часть в рамках данного проекта мы не можем, можем лишь передать запрос в другие службы</p> <p>Жители: Большая часть жителей высказывались против велосипедной дорожки, если ее нельзя сделать без уничтожения деревьев</p>
Вся территория	<p>Добавить спортивные зоны для взрослых</p> <ul style="list-style-type: none"> <input type="checkbox"/> бадминтон <input type="checkbox"/> настольный теннис <input type="checkbox"/> сквош 	<p>Комментарии архитекторов: Крайне сложно разместить на отведенной территории новые площадки, поскольку пространство ограничено сетями и расположением деревьев</p>
Вся территория	<ul style="list-style-type: none"> <input type="checkbox"/> Вынести зоны отдыха - лавочки и качели, из кустов и деревьев, поскольку в кустах они будут притягивать нежелательные активности <input type="checkbox"/> Добавить освещения у зон отдыха 	
1	<p>Сохранить площадки на своих местах, несмотря на расположение на сетях:</p> <ul style="list-style-type: none"> <input type="checkbox"/> Баскетбольную площадку – 1.1. <input type="checkbox"/> Собачью площадку у д. 5 – 1.2. 	<p>Комментарии архитекторов: Расположение площадок на сетях небезопасно, не узаконено и непрактично (поскольку площадка может быть разрыта при ремонте и при этом не будет восстановлена балансодержателем сетей)</p>

Предложения жителей по корректировке проекта

№ места	Предложение по корректировке	Высказывания в ходе обсуждения, возражения жителей и комментарии экспертов
2	<p>Досыпать природную горку грунтом Не оборудовать деревянную горку Оформить спуски с горки со всех сторон, а не только вдоль бульвара В целом - лучше оставить как есть, дети все равно будут кататься во все стороны</p>	
3	<p>Благоустроить территорию вокруг памятника:</p> <ul style="list-style-type: none"> <input type="checkbox"/> замостить площадку вокруг памятника <input type="checkbox"/> поставить клумбы с цветами <input type="checkbox"/> установить места для сидения: скамьи-качели, беседки, обычные скамьи <input type="checkbox"/> обновить памятник 	
4	<p>Скейт-площадку увеличивать не только в длину, но и расширить и сделать разнообразной - часть для новичков, часть для профессионалов Предусмотреть безопасность покрытия, ограждение</p>	<p>Комментарии архитекторов: Развитие скейт-площадки в ширину возможно за счет смещения дорожки и невозможно в сторону сетей. В любом случае скейт-парк в этом месте ограничен в размерах и целесообразнее его сделать для одной аудитории, не разделяя на новичков и профи</p>
5	<p>Установить шумоизоляционные барьеры или экраны вокруг площадок для выгула собак</p>	<p>Жители: Не огораживать данные площадки поликарбонатным материалом, поскольку он нагревается на солнце и повышает температуру на площадке в летнее время, лучше использовать живую изгородь</p>
6	<p>Расширение территории проектирования за счет более просторной части бульвара за ул. Святослава Федорова, где можно разместить переносимые с сетей площадки</p>	<p>Комментарии архитекторов: Мы ограничены границами проектирования</p>

Предложения жителей по корректировке проекта



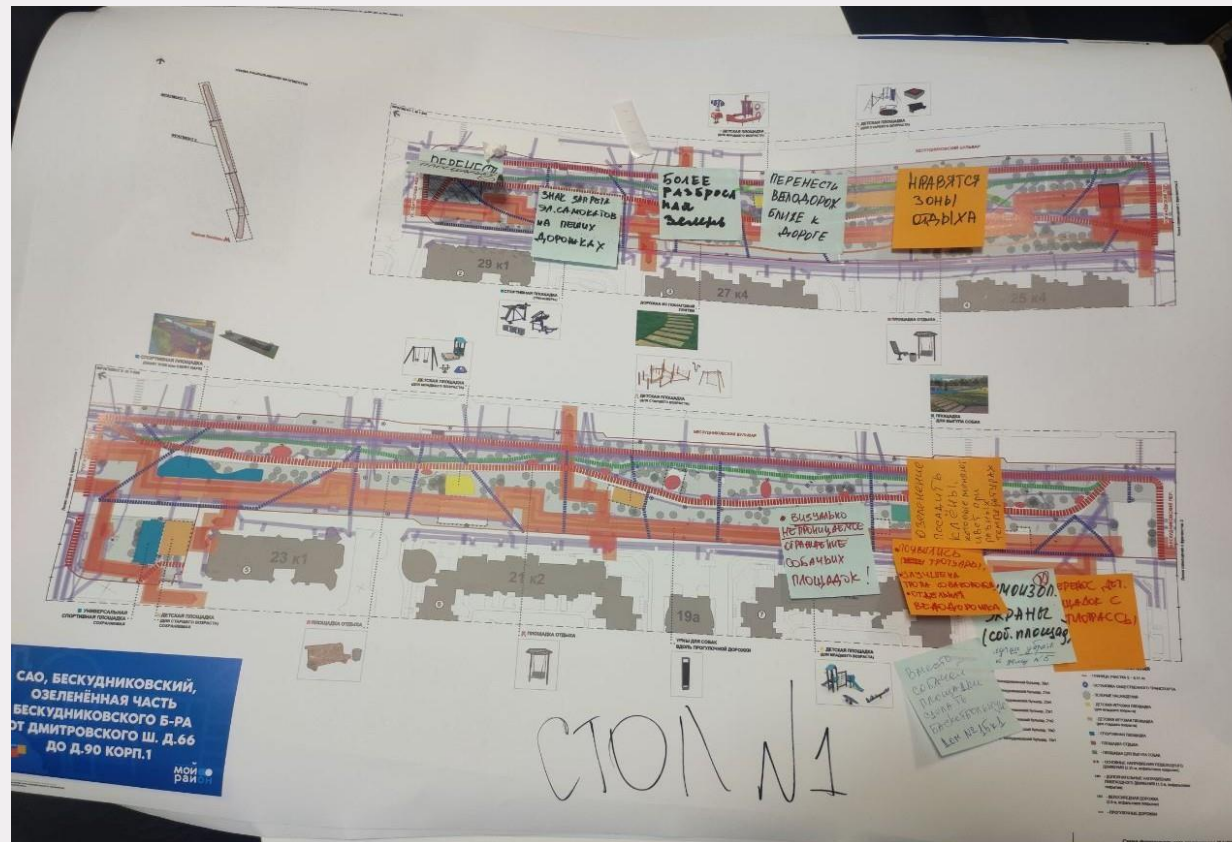
Карта № 1. Территории с нанесенными предложениями по корректировке, сформулированными в ходе групповой работы жителей: Стол № 1

Предложения жителей по корректировке проекта

Карта № 2. Территории с нанесенными предложениями по корректировке, сформулированными в ходе групповой работы жителей:
Стол № 1



Предложения жителей по корректировке проекта



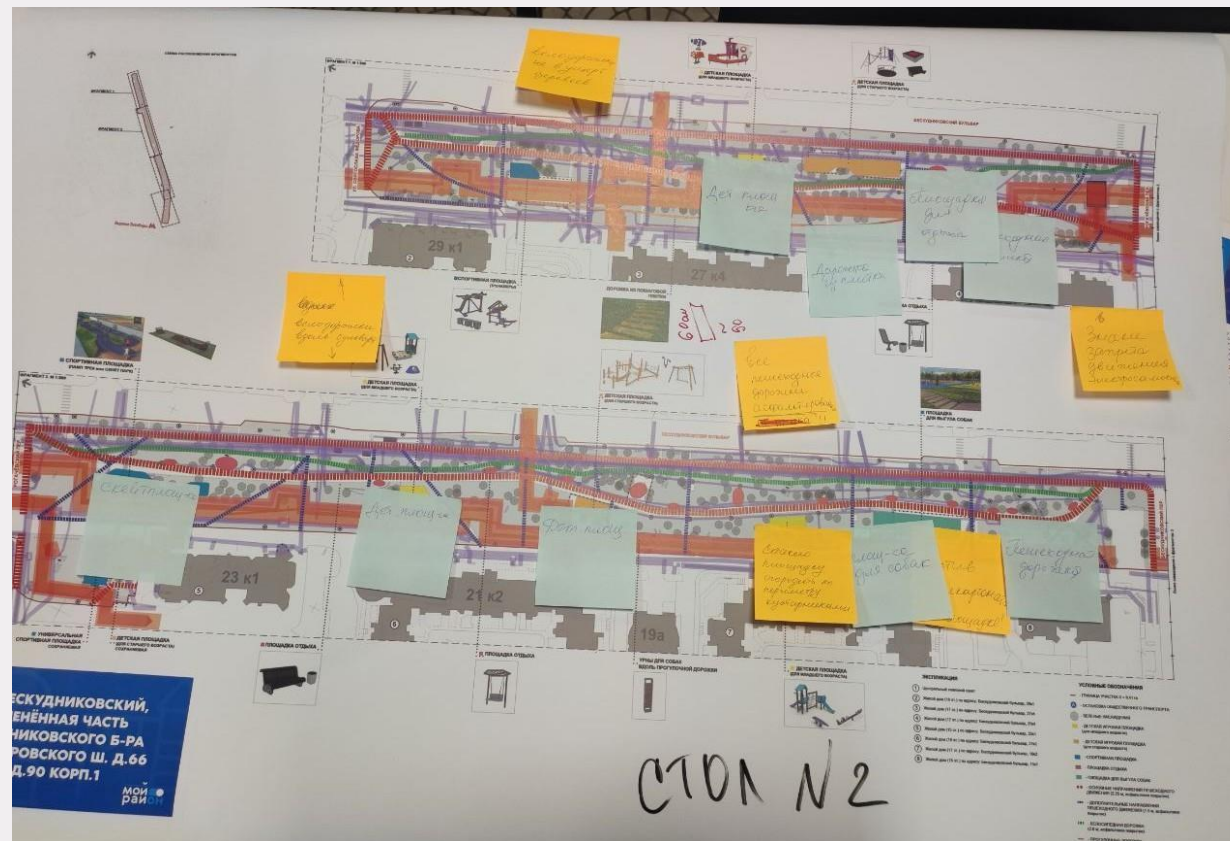
Карта № 3. Территории с нанесенными предложениями по корректировке, сформулированными в ходе групповой работы жителей: Стол № 1

Предложения жителей по корректировке проекта



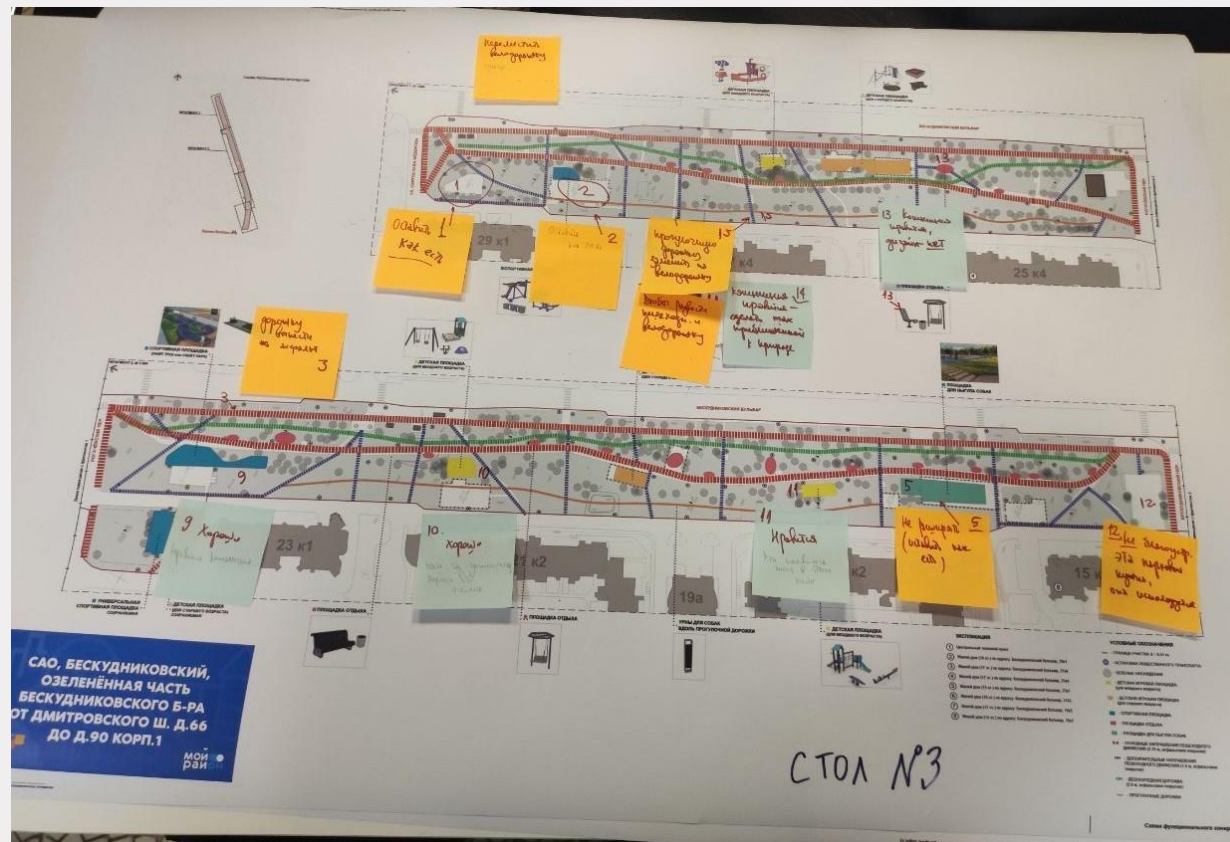
Карта № 4. Территории с нанесенными предложениями по корректировке, сформулированными в ходе групповой работы жителей: Стол № 1

Предложения жителей по корректировке проекта



Карта № 1. Территории с нанесенными предложениями по корректировке, сформулированными в ходе групповой работы жителей:
Стол № 2

Предложения жителей по корректировке проекта



Карта № 1. Территории с нанесенными предложениями по корректировке, сформулированными в ходе групповой работы жителей:
Стол № 3

Предложения жителей по корректировке проекта

Карта № 2. Территории с нанесенными предложениями по корректировке, сформулированными в ходе групповой работы жителей:
Стол № 3




Предложения жителей по корректировке проекта



Карта № 3. Территории с нанесенными предложениями по корректировке, сформулированными в ходе групповой работы жителей: Стол № 3

Предложения жителей по корректировке проекта



Карта № 1. Территории с нанесенными предложениями по корректировке, сформулированными в ходе групповой работы жителей:
Стол № 4

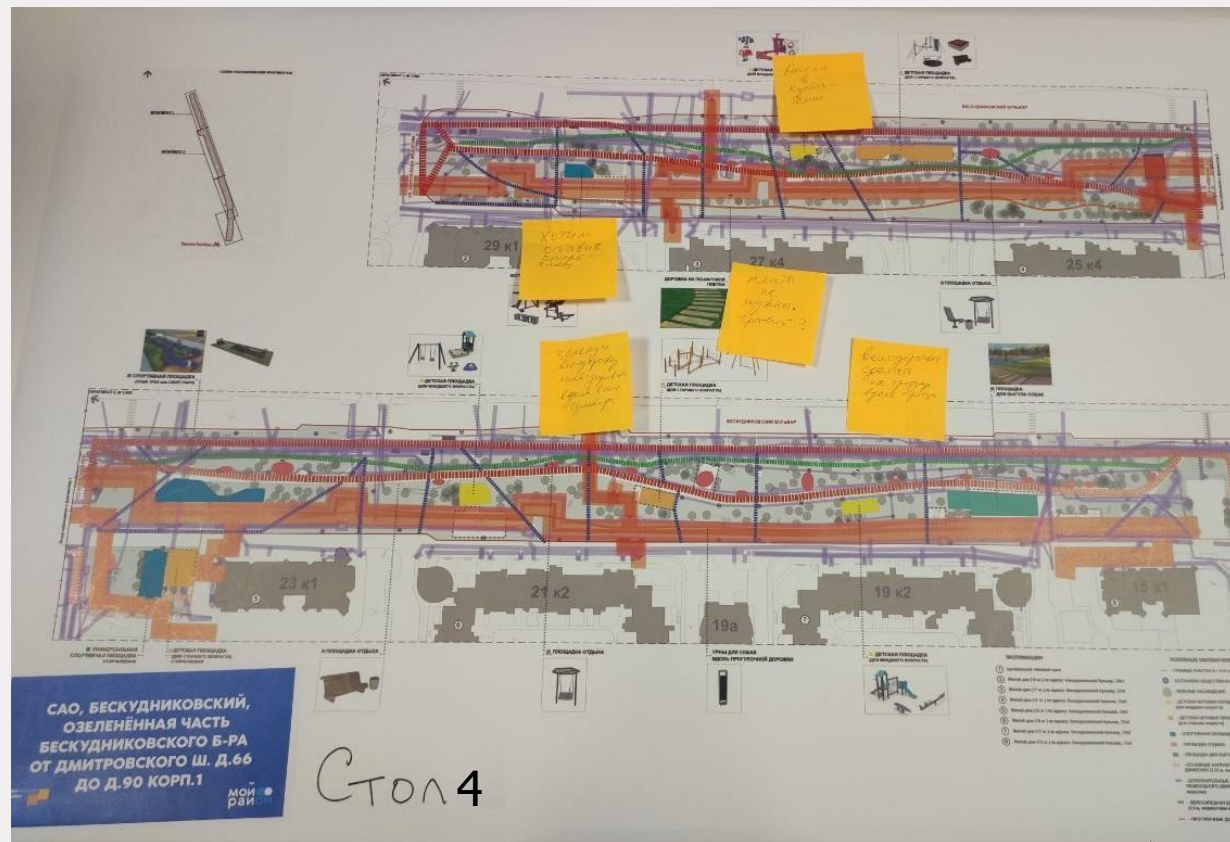
Предложения жителей по корректировке проекта

Карта № 2. Территории с нанесенными предложениями по корректировке, сформулированными в ходе групповой работы жителей:
Стол № 4

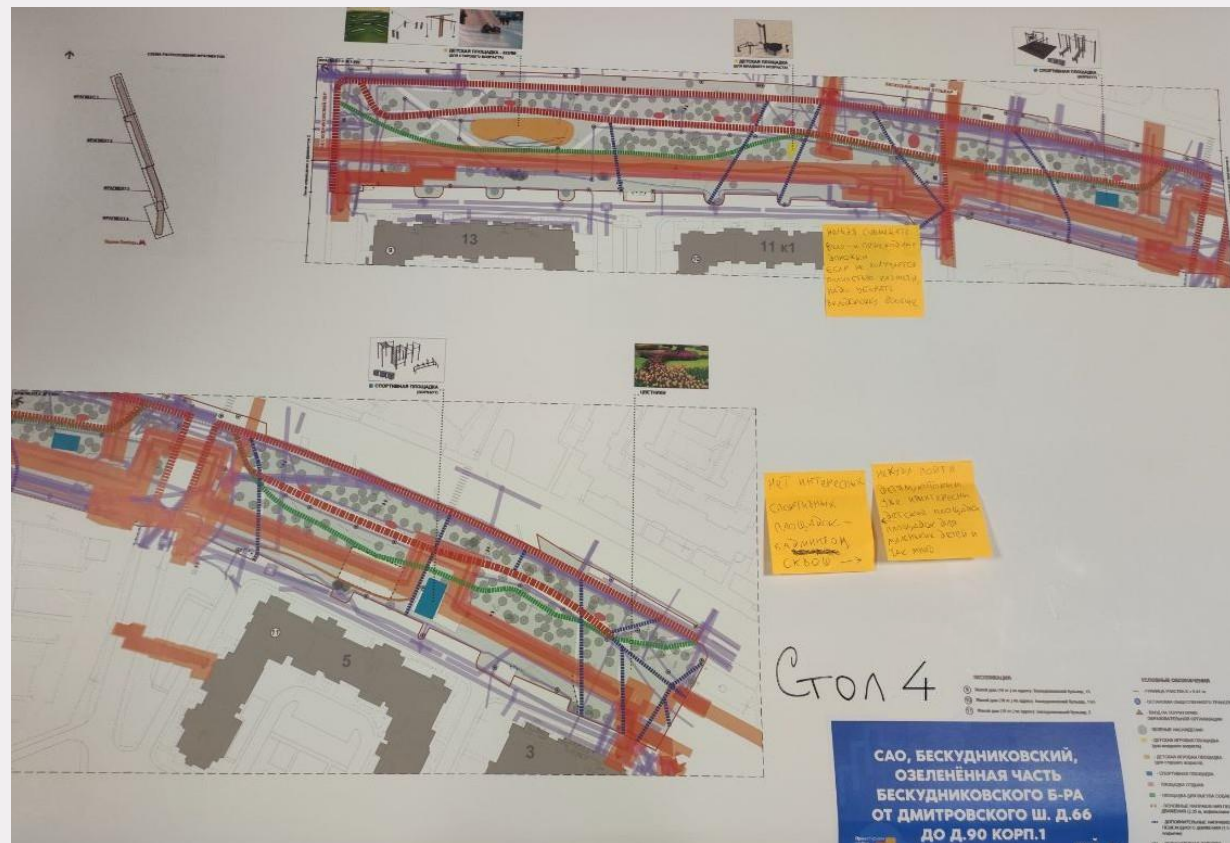


Предложения жителей по корректировке проекта

Карта № 3. Территории с нанесенными предложениями по корректировке, сформулированными в ходе групповой работы жителей:
Стол № 4

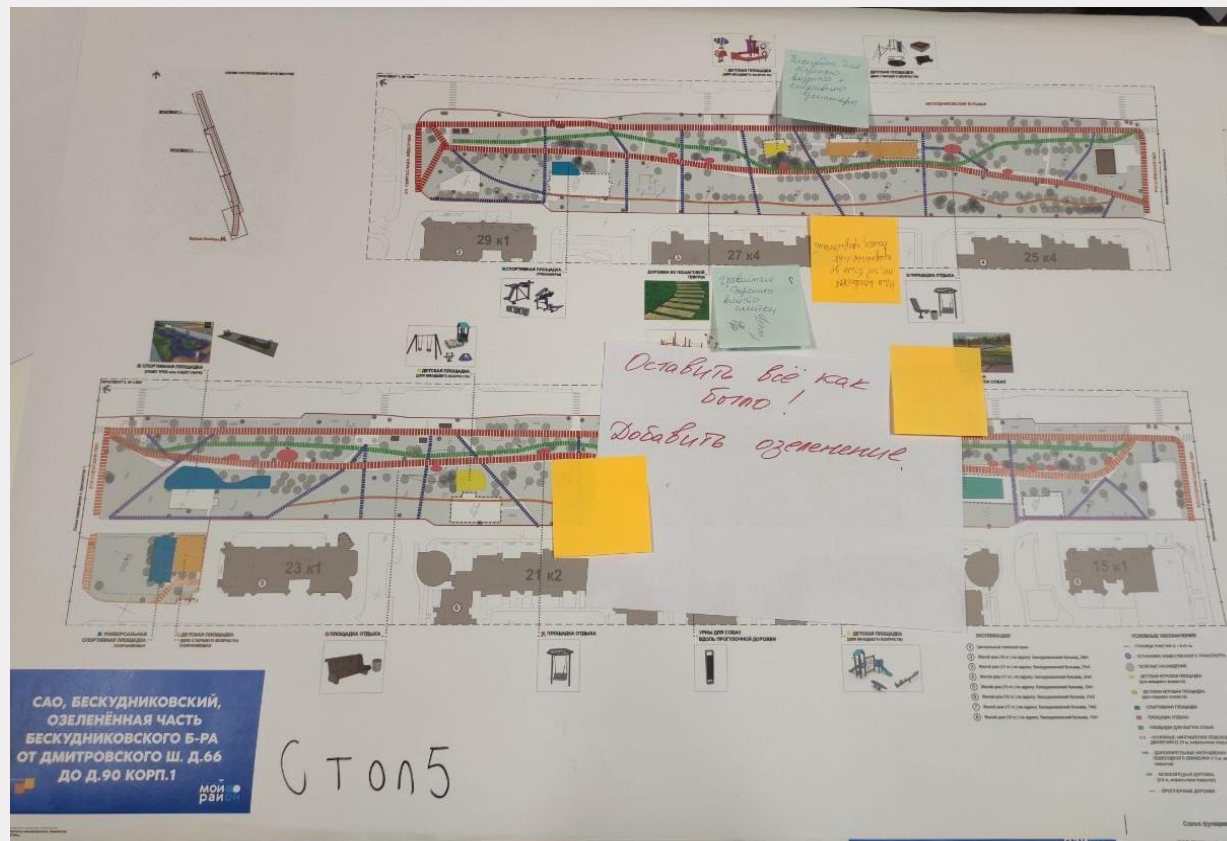


Предложения жителей по корректировке проекта



Карта № 4. Территории с нанесенными предложениями по корректировке, сформулированными в ходе групповой работы жителей:
Стол № 4

Предложения жителей по корректировке проекта



Карта № 1. Территории с нанесенными предложениями по корректировке, сформулированными в ходе групповой работы жителей: Стол № 5

Предложения жителей по корректировке проекта



Карта № 2. Территории с нанесенными предложениями по корректировке, сформулированными в ходе групповой работы жителей: Стол № 5

Предложения жителей по корректировке проекта


Карта № 3. Территории с нанесенными предложениями по корректировке, сформулированными в ходе групповой работы жителей:
Стол № 5



Итоги голосования за лучшие предложения жителей по корректировке проекта и спорные предложения

Лист со списком предложений и оранжевыми стикерами, при помощи которых жители голосовали за понравившиеся им предложения

При этом за каждую позицию можно было проголосовать "За" и "Против"



Итоги голосования за предложения жителей по корректировке проекта

Предложения, вызвавшие дискуссию среди жителей	За	Против
Оставить территорию без изменений (не принимать проект в предложенном варианте, где сокращаются востребованные функциональные площадки)	35	0
Сохранить баскетбольную площадку	16	0
Убрать из проекта велодорожку, поскольку она может повлечь вырубку деревьев и подсечение корней деревьев	16	1
Установить знаки ограничения вдоль велодорожки	15	0
Благоустроить памятник строителям	15	0
Перенести велодорожку к проезжей части	15	2
Оставить площадку для выгула собак у дома 5 или перенести ее недалеко от изначального расположения	13	0

Итоги голосования за предложения жителей по корректировке проекта

Предложения, вызвавшие дискуссию среди жителей	За	Против
Оставить в текущем состоянии и положении собачью площадку у дома 19, поскольку ее смещение из-за сетей незначительное и выглядит нецелесообразным	9	0
Заасфальтировать пешеходную дорожку (убрать плитку, так как мамы с колясками все равно используют асфальт велодорожки)	5	1
Тропу для прогулки с собаками оборудовать пошаговой плиткой	5	2
Объединение двух детских площадок у дома 27к4	4	1
Протопы оборудовать твердым покрытием / пошаговой плиткой	3	0
Перенести велодорожку на место тропы для прогулки с собаками	2	2
Видоизменять природный холм в деревянную горку для зимы	0	5

Заключение

В ходе второй встречи жителей с архитекторами:

- ❑ Жителям представлен первый эскиз схемы функционального зонирования общественной территории
- ❑ Собраны предложения по корректировке проекта от жителей:
 - ❑ В связи с ликвидацией нескольких площадок и опасениями сокращения озеленения при организации велодорожки большинство жителей проголосовало против текущей версии проекта
 - ❑ Многие жители были за отмену переноса площадок или их ликвидации, так как взамен некоторых из них не предлагается аналогичного функционала, а также поскольку площадки востребованы и привычны в их существующем положении
 - ❑ Перенести велодорожку на проезжую часть или в случае, если это невозможно, оставить велодорожку там, где она есть сейчас и оградить/отделить ее от пешеходной дорожки (возможно исполнение на разных уровнях)
 - ❑ Оборудовать протопы и тропы для выгула домашних животных с помощью твердых покрытий / пошаговой плитки



Заключение

По итогам встречи предложенный проект признан жителями не удовлетворяющим их основным интересам и потребностям. По мнению жителей, предложенная схема сокращает востребованный функционал бульвара, не давая достаточное количество новых площадок взамен. Предложенная велодорожка с одной стороны не на всем протяжении отделена от пешеходной, с другой стороны проходит среди деревьев, что угрожает вырубкой деревьев и подсечением их корней. Зонирование нуждается в глубокой переработке

Встреча стала второй из трех запланированных по программе соучаствующего проектирования. Материалы встречи переданы архитекторам, которые на основании пожеланий жителей будут корректировать проектные решения для следующих встреч.

