

Отчет по результатам Сессии по Проекту Силино

Третья Сессия (встреча):
16.07.2024 г.

По адресу (место проведения Сессии):
Зеленоград, корпус 1123 (Управа района Силино)

2024 г.

ПРОГРАММА МЭРА МОСКВЫ
мой район

Проектируем
район

Оглавление

Введение	3
Ход встречи	4
Общий план благоустройства	5
Какие пожелания жителей учтены в концепции благоустройства	6
Вопросы участников встречи и ответы архитекторов	
Функциональные зоны и их наполнение: детские площадки	7
Функциональные зоны и их наполнение: спортивные площадки	8
Функциональные зоны и их наполнение: зоны тихого отдыха	9
Озеленение	10
Прочие вопросы	11
Отношение жителей к проекту	12
Заключение. Обзор результатов встречи	20



Введение

Формат

соучаствующего проектирования подразумевает активное вовлечение жителей ближайших домов в создание проектов, что делает их фактически основными авторами будущего благоустройства общественного пространства

Формат реализуется в столице в рамках программы Мэра Москвы «Мой район», участником которой стала в 2024 г. территория по адресу: **Силино, к. 1113-1114**

Цель

третьей встречи жителей с архитекторами — презентация концепции благоустройства архитекторами и сбор обратной связи от жителей

Задачи третьей встречи:

- Представить концепцию благоустройства общественной территории
- Обсудить с жителями возникшие вопросы, зафиксировать пожелания по корректировке проекта



Ход встречи

Место проведения:

ЗелАО, район Силино, к. 1123
(Управа района Силино)

Этапы работы:























1. Вводная часть: рассказ о программе «Мой район», итоги предыдущих сессий
2. Презентация концепции от архитекторов
3. Вопросы участников встречи и ответы архитекторов
4. Обсуждение представленной концепции в группах и общая дискуссия



Общий план благоустройства



УСЛОВНЫЕ ОБОЗНАЧЕНИЯ

-  - Граница участка **S = 4.08 га**
-  - Здания и сооружения
-  - Озеленение
-  - Тротуары и пешеходные дорожки
-  - Подпорные стенки
-  - Лестничные спуски
-  - Детские площадки для младшего возраста
-  - Детские площадки для старшего возраста
-  - Спортивные площадки, площадки воркаута и площадки с тренажерами
-  - Дорожка для самокатов
-  - Площадки тихого отдыха
-  - Площадки для выгула собак
-  - Деревянный настил
-  - Существующие зеленые насаждения
-  - Проектируемые зеленые насаждения
-  - Бортовой камень
-  - Скамьи, навесы, урны
-  - Спортивное и игровое оборудование
-  - Оборудование площадки для выгула собак
-  - Ограждение площадки для выгула собак
-  - Существующие опоры освещения
-  - Проектируемые опоры освещения

Какие пожелания жителей учтены в концепции благоустройства

- Дополнено освещение
- Предусмотрены безопасные пешеходные тротуары вдоль автомобильной дороги к школе
- Сохранено и дополнено имеющееся озеленение
- Обновленное и разнообразное оборудование детских и спортивных площадок
- Выделена зона для детей старшего возраста и подростков
- В оборудование спортивной зоны включены тренажеры с изменяемой нагрузкой

В концепции благоустройства территории представлены планируемое зонирование, рекомендуемые покрытия, элементы системы освещения, зеленые насаждения и оснащение площадок. Концептуальные предложения могут быть откорректированы при разработке проектно-сметной документации с учетом требований согласующих организаций

Вопросы участников встречи и ответы архитекторов.

Детские площадки

Почему запланировано так много детских площадок?

Они востребованы (как показали обсуждения на предыдущих встречах). Также площадки разделены по возрастам детей - для каждого свой функционал и оборудование

Какой будет ширина круговой асфальтовой дорожки для самокатов?

1,5 м

Травмоопасны ли для пешеходов полусферы из резиновой крошки?

Нет, т.к. они мягкие резиновые и будут располагаться не на пешеходном пути, а на детской площадке

Безопасны ли встроенные батуты, ведь ребенок может упасть оттуда на площадку?

Да, безопасны. Батуты, как и все детское оборудование, строго сертифицируется, к тому же на всех детских площадках предусмотрено травмобезопасное покрытие

Там, где планируется канатная дорога на площадке для подростков, спуск и топь.

Удобно ли это размещение?

Это решится вертикальной планировкой, подтоплений не будет

Вопросы участников встречи и ответы архитекторов.

Спортивные площадки

Возможно ли расширить спортивно-игровую зону?

Нет, помешают расположенные рядом деревья

Будет ли огорожена спортивная зона?

Ограждение предусмотрено на площадках для игр с мячом (стритбол и др.)

Будет ли раздевалка у хоккейной коробки?

Нет, планируется навес с крючками для одежды и скамьи, где можно оставить вещи

Сколько тренажеров будет на спортивной площадке?

9

Возможно ли добавить волейбольную площадку? Например, заменить ею поле для мини-футбола либо сделать многофункциональной футбольно-хоккейную коробку, добавив туда стойки для сетки?

К сожалению, нет. Место для мини-футбола ограничено подземными коммуникациями, волейбольная площадка нормативных размеров там не помещается. Добавление волейбольного функционала на футбольно-хоккейной коробке требует стоек разных размеров, переустановки оборудования для подготовки поля к игре в другой вид спорта (отчего оно быстрее изнашивается), дополнительного ограждения, также стойки для волейбола травмоопасны для футболистов

Вопросы участников встречи и ответы архитекторов.

Зоны ТИХОГО ОТДЫХА

Сколько будет скамеек на территории?

На каждой площадке (детской, спортивной) и в зонах отдыха

Удобные ли будут скамьи?

Да, предусмотрены скамьи с удобными спинками

Из какого материала будут навесы?

Из дерева

Можно ли добавить дополнительные скамьи вдоль пешеходных дорожек?

Ширина дорожек не позволяет. Также есть большая зона с длинной скамьей на подпорной стенке

Вопросы участников встречи и ответы архитекторов.

Озеленение

Какое озеленение будет добавлено на территории?

Хвойные растения (сосна горная Мугус), цветники (шалфей дубравный, астильба японская), декоративно-лиственные кустарники (дерен Айвори Хало, кизильник блестящий)

Планируется ли санитарная вырубка сухих деревьев?

Если на территории есть аварийный сухостой, дендролог после проведения исследования составляет план, который согласовывается с Департаментом природопользования, и сухостойные деревья будут вырублены

Почему в плане нет альпийской горки у к. 1114, запрос на которую звучал на прошлых сессиях?

Там затененное место, много деревьев и зарослей, альпийская горка требует свободного пространства. Возможно, после проведения дендрологического исследования и санитарной вырубки, удастся разместить там цветник. В настоящее время цветник размещен на соседнем участке

Вопросы участников встречи и ответы архитекторов.

Прочие вопросы

Будет ли организовано видеонаблюдение на территории?

Это не входит в программу благоустройства

Предусмотрены ли урны для собачьих отходов?

Да, они будут установлены на территории

Будут ли парковки для самокатов?

Да



Отношение жителей к проекту Стол № 1


Положительные оценки жителей получили следующие проектные решения:

- Встраиваемые батуты на детской площадке

Предложения по корректировке проекта:

- Добавить навес от дождя и снега над большой спортивной зоной, чтобы сделать ее внесезонной
- Убрать резиновое покрытие на площадке для выгула животных, т.к. есть опасения, что зимой из-за него будет скользко
*Комментарий архитектора: Это зимостойкое покрытие

Отношение жителей к проекту Стол № 1



Рабочая карта с вынесенными на стикеры предложениями и корректировками, сформированными в процессе групповой работы за столом №1

Отношение жителей к проекту Стол № 2

Положительные оценки жителей получили следующие проектные решения:

- ❑ Установка современного оборудования для тренировок на площадке для выгула животных, но беспокоит увеличение ее размеров, есть опасение, что в зону площадки попадут места произрастания первоцветов
- ❑ Устройство круговой дорожки для движения средств индивидуальной мобильности вокруг зоны детских площадок

Предложения по корректировке проекта:

- ❑ Заменить на детской площадке от 7 до 12 лет полусферы из резиновой крошки на менее травмоопасное оборудование
- ❑ Сделать многоярусную детскую зону, увеличить количество качелей, встроенных батуты, конструкций с навесом от дождя
- ❑ Добавить навес над большой спортивной зоной
- ❑ Оставить классический воркаут со шведской стенкой, скамьей для пресса, брусьями
- ❑ Рассмотреть возможность переноса зоны отдыха от проезжей части и ее расширения за счёт санитарной вырубке сухостоя
- ❑ Увеличить количество скамеек со спинками в зонах отдыха
- ❑ Благоустроить площадку для выгула животных, оставив в прежних размерах
*Комментарий архитектора: по нормативам для крупных собак нужно не менее 600 м2, площадь существующей площадки значительно меньше

Отношение жителей к проекту Стол № 3


Положительные оценки жителей получили следующие проектные решения:

- Пешеходная дорожка вдоль проезжей части к школе
- Изменение конфигурации площадки для выгула животных (добавление зоны выгула)
- Встроенные батуты на детской площадке

Предложения по корректировке проекта:

- Убрать на детской площадке от 7 до 12 лет полусферы из резиновой крошки (вариант замены - тоннели либо тарзанки)
- Добавить навес от дождя в зоне детских площадок
- Добавить навес в спортивной зоне
- Увеличить количество зон тихого отдыха
- Увеличить количество скамеек
- Добавить озеленение
- Облагородить заросший участок у к. 1114 (произвести санитарную вырубку сухостоя, разбить цветник)
- Учесть, что автомобильная дорога продолжается и за пределами проектируемой территории и на всем протяжении нуждается в благоустройстве
*Комментарий архитектора: Следует передать это предложение в управу района для синхронизации

Отношение жителей к проекту Стол № 3



Рабочая карта с вынесенными на стикеры предложениями и корректировками, сформированными в процессе групповой работы за столом №3

Отношение жителей к проекту Стол № 4

Положительные оценки жителей получили следующие проектные решения:

- Встроенные батуты на детской площадке
- Канатная дорога на площадке для подростков

Предложения по корректировке проекта:

- Не дублировать оборудование (веревочные лазалки) на разных площадках, нужно разнообразие
- Увеличить количество тренажеров (например, убрать 1 теннисный стол, добавить силовые тренажеры)
- На зимний период у хоккейной коробки нужен не навес с крючками, а теплая освещаемая раздевалка
- Установить скамьи как со спинками, так и без
- Добавить озеленение
- Облагородить заросший участок у к. 1114

Заключение. Обзор результатов встречи

Концепция в своих основных положениях одобрена горожанами в части зонирования и функционала территории. Возникли уточняющие вопросы по наполнению функциональных зон, составу озеленения. Архитекторами были даны пояснения.

Разногласия вызвал вопрос об увеличении площадки для выгула собак: жители обеспокоены сохранением зоны первоцветов.

Встреча стала третьей из трех запланированных по программе соучаствующего проектирования. Материалы встречи переданы архитекторам.

