

Отчет по результатам Сессии по Проекту Бескудниковский

Третья Сессия (встреча):
17.07.2024 г.

По адресу (место проведения Сессии):
Бескудниковский бульвар, 16А (Управа Бескудниковского района)

2024 г.

ПРОГРАММА МЭРА МОСКВЫ
мой район

Проектируем
район

Оглавление

Введение	3
Ход встречи	4
Общий план благоустройства	5
Какие пожелания жителей учтены в концепции благоустройства	6
Вопросы участников встречи и ответы архитекторов	
Функциональное зонирование	7
Озеленение	10
Отношение жителей к проекту	11
Заключение. Обзор результатов встречи	19



Введение.

Формат

соучаствующего проектирования подразумевает активное вовлечение жителей ближайших домов в создание проектов, что делает их фактически основными авторами будущего благоустройства общественного пространства

Формат реализуется в столице в рамках программы Мэра Москвы «Мой район», участником которой стала в 2024 г. территория по адресу: **Бескудниковский бульвар, от Дмитровского шоссе д.66 до д.90, к.1**

Цель

третьей встречи жителей с архитекторами — презентация концепции благоустройства архитекторами и сбор обратной связи от жителей

Задачи третьей встречи:

- Представить концепцию благоустройства общественной территории
- Обсудить с жителями возникшие вопросы, зафиксировать пожелания по корректировке проекта



Ход встречи

Место проведения:

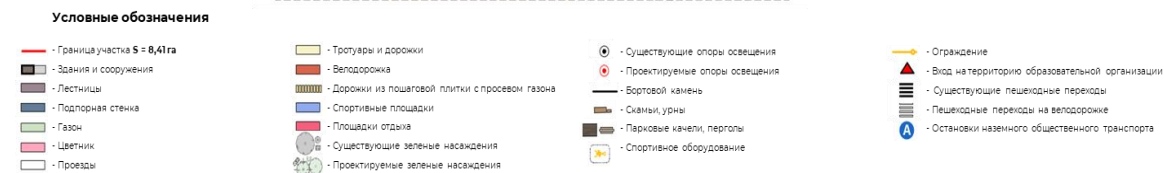
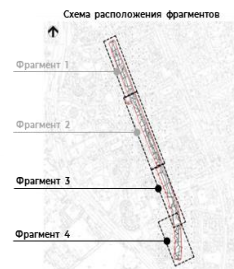
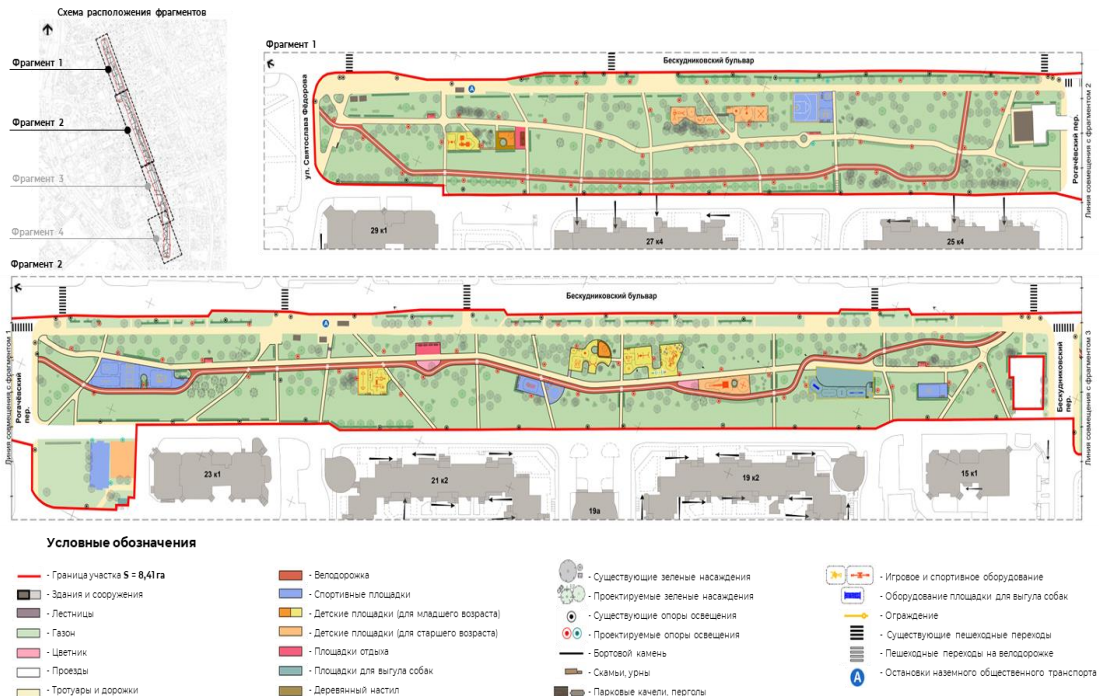
Бескудниковский бульвар, 16А, Управа
Бескудниковского района

Этапы работы:

1. Вводная часть: рассказ о программе «Мой район», итоги предыдущих сессий
2. Презентация концепции от архитекторов
3. Вопросы участников встречи и ответы архитекторов
4. Обсуждение представленной концепции в группах и общая дискуссия



Общий план благоустройства



Какие пожелания жителей учтены в концепции благоустройства

- Максимально сохранено существующее озеленение
- Намечены зоны посадки нового озеленения
- Увеличена скейт-площадка
- Обустроена площадка у памятника строителям
- Добавлены тропы с пошаговой плиткой
- Перенесена частично велодорожка
- Установлены парковые качели
- Добавлены скамейки
- Не тронута горка в середине бульвара
- Асфальтированы протопы
- Добавлены спортивные зоны



В концепции благоустройства территории представлены планируемое зонирование, рекомендуемые покрытия, элементы системы освещения, зеленые насаждения и оснащение площадок. Концептуальные предложения могут быть откорректированы при разработке проектно-сметной документации с учетом требований согласующих организаций.

Вопросы участников встречи и ответы архитекторов.

Функциональные зоны и их наполнение

Горку демонтировали?

Горка остается на своем месте, предусмотрена живая изгородь, чтобы нельзя было скатываться на пешеходную дорожку

Есть ли живая изгородь?

Живые изгороди у детских площадок предусмотрены

Огорожены ли детские площадки?

Да, будет высажена живая изгородь

Почему в проекте убрали площадку у д.5?

Сейчас площадка расположена на теплосетях, а это запрещено действующими нормативами

Куда перенесли тропу, по которой ходят люди?

Оставили тропу, но с перерывами из-за теплосетей

Почему не перенесли велодорожку к проезжей части, где фактически и перемещаются велосипедисты?

Изменение улично-дорожной сети не входит в границы нашего благоустройства

Есть ли в проекте лавки-качели?

Предусмотрено 2 зоны с лавками-качелями, в других местах их сложно разместить из-за нормативов (качели требуют больших зон безопасности вокруг, чтобы не травмировать других людей)

Вопросы участников встречи и ответы архитекторов.

Функциональные зоны и их наполнение

Кто будет контролировать какую землю привозят для кустарников и деревьев?

Этот вопрос не относится к стадии концепции

Зачем вообще нужна велодорожка?

Она была включена в проект по просьбе жителей на 1-й встрече, чтобы разделить спокойные прогулки и катание. На 2-й встрече основным аргументом против велодорожки была угроза сноса деревьев. В проекте дорожка проходит на нормативном расстоянии от корней деревьев, то есть ее прокладка не предполагает вырубку

Дорожка в любом случае уменьшает газон. Жители просили от прогулочной дороги убрать велосипед, но он постоянно пересекается, это не решение проблемы, ради которой мы просили велодорожку.

Из-за деревьев и теплосетей мы не можем отделить велодорожку от пешеходной дорожки на всем протяжении

Почему ничего не сделано в начале бульвара?

В этом месте высокая плотность сетей и большое количество деревьев – мы не можем поместить туда какие-либо зоны

Почему велодорожка идёт по теплосетям, если вы говорите, что там ничего нельзя делать?

Велодорожка не идёт по теплосетям, в этом можно убедиться, обратившись к схеме сетей

Какими светильниками будет сделано освещение?

Этот вопрос решается на следующей стадии проектирования

Вопросы участников встречи и ответы архитекторов.

Функциональные зоны и их наполнение

Будет ли обрезка аварийных деревьев?

Будут убирать сухостои и обрезать в соответствии с рекомендациями дендролога

У вас есть минимальный и максимальный варианты этого проекта?

Вы можете сами предложить минимальный вариант в ходе этой встречи, отказавшись от изменений, которые вас не устраивают

У дома 11к1 проложена тропа с пошаговой плиткой, но там дет. Сад и мамы с колясками там не проедут, её можно сделать капитальной и асфальтированной?

Ее нельзя асфальтировать из-за инженерных сетей, можно только проложить пошаговую плитку

В чем необходимость переноса собачьей площадки у дома 15к1, ведь там достаточно места?

Существующая площадка расположена на инженерных сетях, что запрещено действующими нормативами

Можно по месту показать теплосеть и мы посмотрим в живую, что там можно расположить?

Проектировщики работают с актуальной топосъемкой, точно отображающей текущее положение дел, включая расположение сетей и деревьев. Также проектировщики выходили на место и обследовали территорию. Дополнительный выход на место не даст новой информации

Зачем нужна песочница на бульваре?

Песочница предложена жителями для игры детей младшего возраста

Вопросы участников встречи и ответы архитекторов.

Озеленение

Где будут сажать хвойные, если у нас лиственный бульвар? Можно ли отказаться от хвойных деревьев, они у нас плохо растут?

Предусмотрены деревья, которые рекомендованы к использованию в г. Москва. Вы можете внести эти предложения в групповой работе

Какого размера деревья предполагаются к высадке?

Концепцией предполагается высадка минимум 2 метра для хвойных и 5 метров для лиственных деревьев

Отношение жителей к проекту Стол № 1

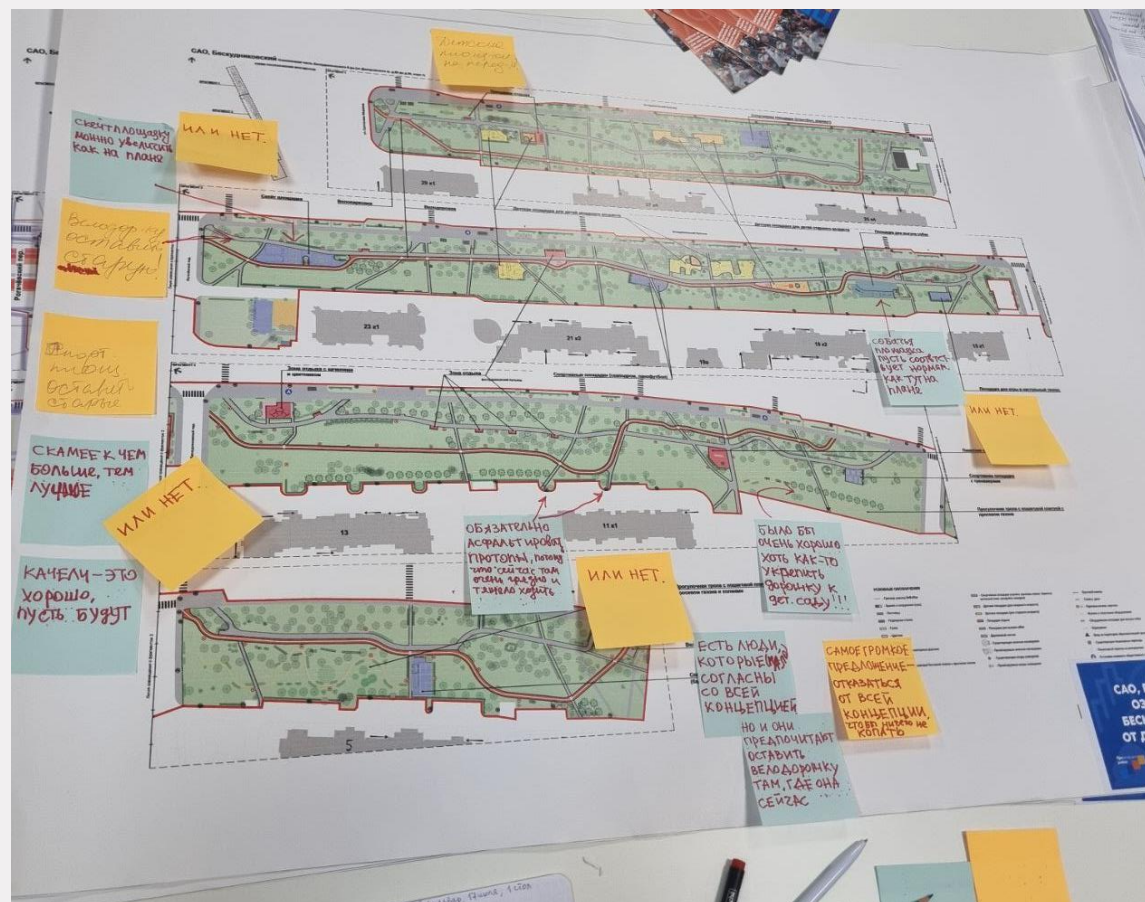
Положительные оценки жителей получили следующие проектные решения:

- Качели
- Асфальтирование протопов
- Большое количество скамеек
- Увеличенная скейт-площадка
- Новая собачья площадка

Предложения по корректировке проекта:

- Отказаться от проекта, поскольку проектируемый функционал все равно меньше, чем существующий на территории сегодня

Отношение к проекту жителей Стол № 1



Рабочая карта с вынесенными на стикеры предложениями и корректировками, сформированными в процессе групповой работы за столом №1

Отношение жителей к проекту Стол № 2

Положительные оценки жителей получили следующие проектные решения:

- Положительных оценок нет

Предложения по корректировке проекта:

- Убрать велодорожку совсем
- Оформить протопы и тропинки твердым покрытием
- Спроектировать тротуар у дома 15
- Сохранить зеленую зону максимально

Отношение к проекту жителей Стол № 2

Рабочая карта с вынесенными на стикеры предложениями и корректировками, сформированными в процессе групповой работы за столом №2



Отношение жителей к проекту Стол № 3

Положительные оценки жителей получили следующие проектные решения:

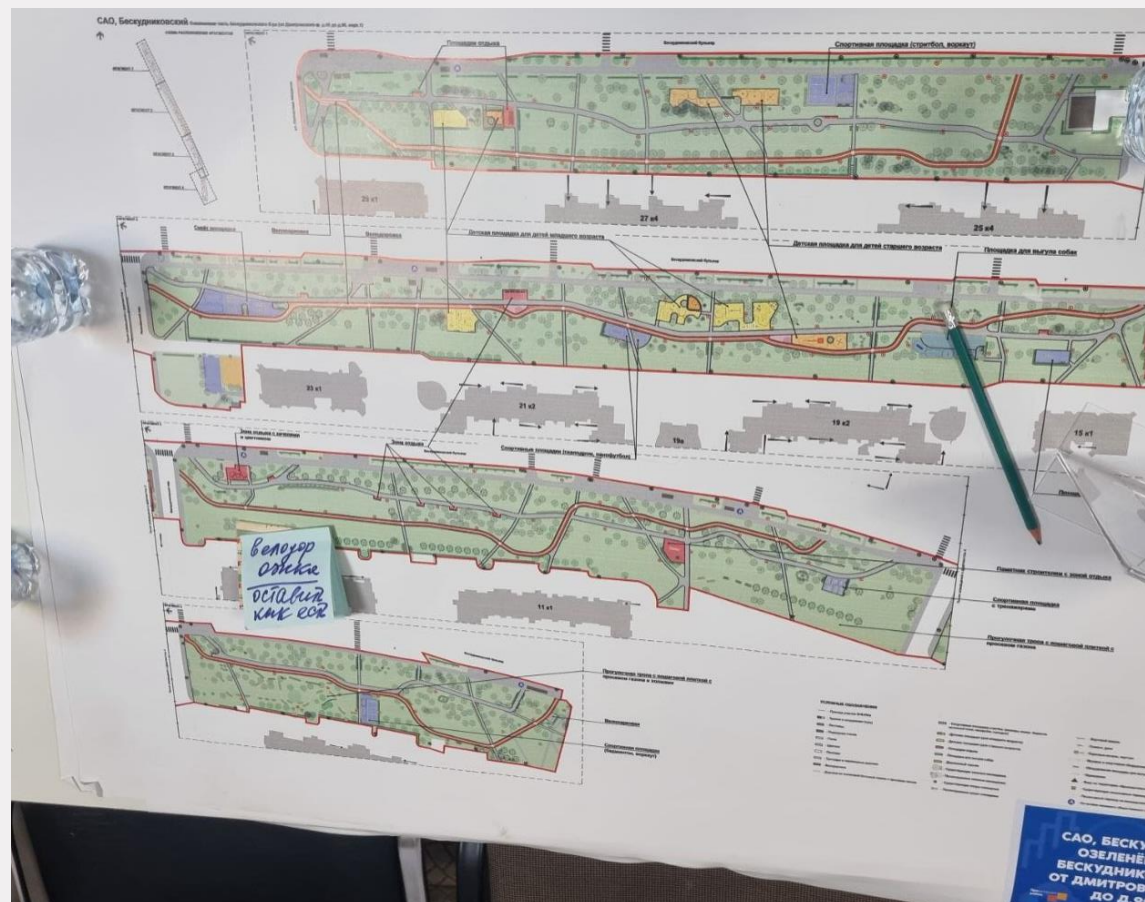
- Положительных оценок нет

Предложения по корректировке проекта:

- Отказаться от проекта, поскольку проектируемый функционал все равно меньше, чем существующий на территории сегодня

Отношение к проекту жителей Стол № 3

Рабочая карта с вынесенными на стикеры предложениями и корректировками, сформированными в процессе групповой работы за столом №3



Отношение жителей к проекту Стол № 4

Положительные оценки жителей получили следующие проектные решения:

- Положительных оценок нет

Предложения по корректировке проекта:

- Отказаться от проекта, поскольку проектируемый функционал все равно меньше, чем существующий на территории сегодня

Отношение к проекту жителей Стол № 4



Рабочая карта с вынесенными на стикеры предложениями и корректировками, сформированными в процессе групповой работы за столом №4

Заключение. Обзор результатов встречи

Концепция не принята большинством участников встречи, поскольку проектируемый функционал сокращается по сравнению с существующим на территории сейчас. Возникли уточняющие вопросы о наполнении функциональных зон, составе озеленения. Архитекторами были даны пояснения, которые не удовлетворили большинство участников сессии. Часть слушателей покинула сессию досрочно, часть отказались от проекта в конце встречи. 3 из четырех столов высказались в пользу отказа от проекта, 1 стол высказался неопределенно. При этом горожане демонстрировали конструктивный и позитивный настрой к команде проекта.

Встреча стала третьей из трех запланированных по программе соучаствующего проектирования. Материалы встречи переданы архитекторам.

Разногласия вызвали большинство предложений от архитекторов.

