

Отчет о встрече жителей с архитекторами в формате соучаствующего проектирования в рамках программы «Мой район» в административных округах г. Москвы

Вторая встреча:
21.05.2024 г.

По адресу:
район Отрадное, ул. Бестужевых от д.2 до д.12

2024 г.

ПРОГРАММА МЭРА МОСКВЫ
МОЙ район

Проектируем
район

Оглавление

Введение. «Мой район»
Соучаствующее проектирование

3

Ход встречи

4

Анализ территории

5

Функциональное зонирование

6

Преимущества представленного проекта (по мнению жителей)

8

Предложения по корректировке проекта

9

Итоги голосования за лучшие предложения

15

Заключение

17



Введение. «Мой район» Соучаствующее проектирование

Формат

соучаствующего проектирования подразумевает активное вовлечение жителей ближайших домов в создание проектов, что делает их фактически основными авторами будущего благоустройства общественного пространства

Формат реализуется в столице в рамках программы Мэра Москвы «Мой район», участником которой стала в 2024 г. территория по адресу **район Отрадное, ул. Бестужевых от д.2 до д.12**

Цель

второй встречи жителей с архитекторами — презентация функционального зонирования общественного пространства командой архитекторов и сбор обратной связи от жителей

Ход встречи

Место проведения:

Ул. Декабристов, д.2, к.2, ГБУ "СДЦ Кентавр", филиал "Юность"

Этапы работы:

1. Ознакомление жителей с программой «Мой район», итогами первой встречи и планом предстоящих мероприятий соучаствующего проектирования
2. Презентация функционального зонирования от архитекторов
3. Работа в группах с проектными материалами
4. Выступление команд с комментариями к зонированию архитекторов и обсуждение
5. Голосование за лучшие предложения и подведение итогов встречи



Анализ территории



Функциональное зонирование с учетом планировочных ограничений

Охранные зоны сетей

- размещение площадок допускается при условии согласования с эксплуатирующими организациями (водопровод, водосток, канализация, кабель связи, кабель мосэнерго, силовые кабели до 1 кВ)
- размещение площадок не допускается (теплосеть, силовые кабели свыше 1 кВ, ТП)



Функциональное зонирование

Улица Бестужевых, д. 4

- Детская площадка (для младшего возраста)
- Детская площадка (для старшего возраста)
- Площадка с тренажерами (лайт)
- Площадки отдыха
- Прогулочная тропа



Улица Бестужевых, д. 8

- Детская площадка (для младшего возраста)
- Детская площадка (для старшего возраста)
- Площадки отдыха
- Прогулочная тропа
- Экотропа
- Буккроссинг



Улица Бестужевых, д. 12

- Детская площадка (для младшего возраста)
- Детская площадка (для старшего возраста)
- Площадки отдыха
- Прогулочная тропа
- Площадка воркаут
- Площадка с тренажерами (лайт)
- Площадка с тренажерами (с изменяемой нагрузкой)
- Универсальная спортивная площадка
- Площадка для игры в настольный теннис
- Площадка для игры в паннофутбол



Улица Бестужевых, д. 10

- Площадки отдыха



Улица Бестужевых, д. 6

- Детская площадка (для старшего возраста)
- Площадки отдыха



Внимание, важно!

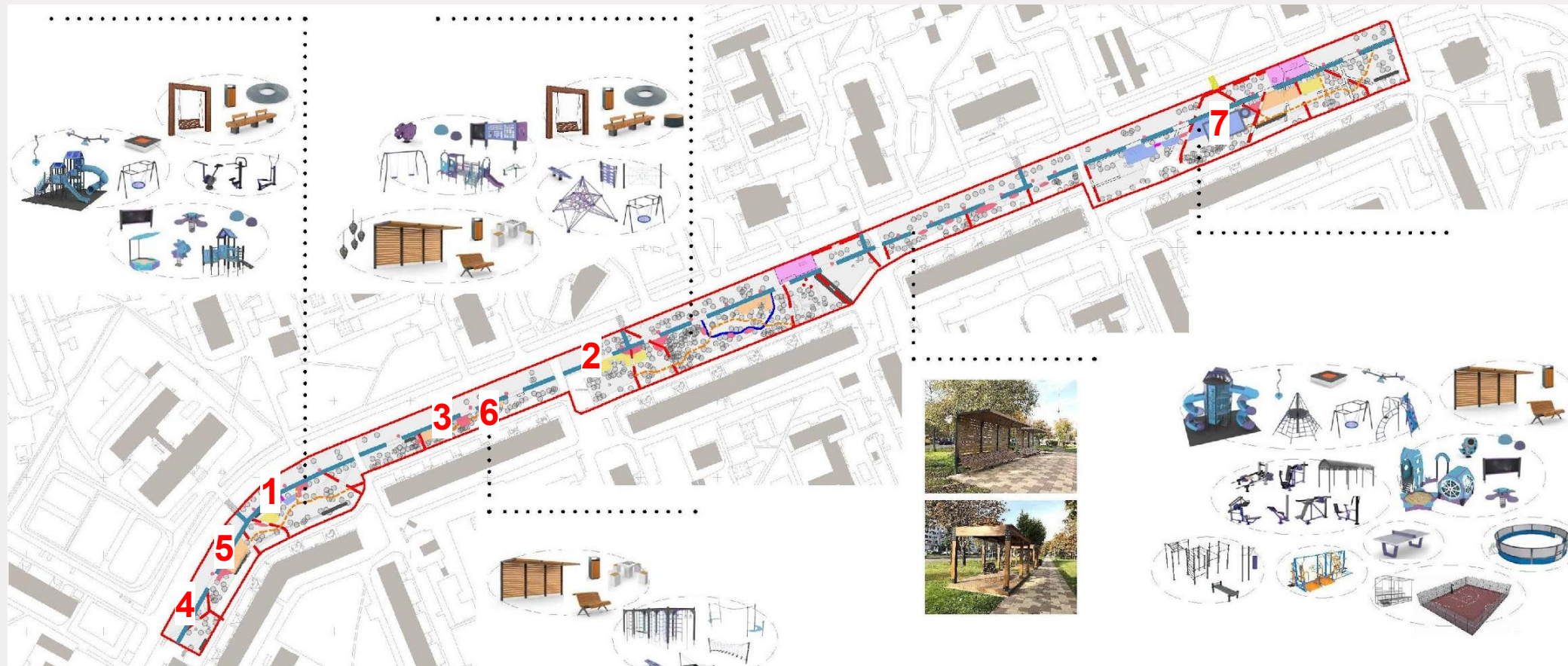
Изображения демонстрируют функционал оборудования, а не его внешний вид. Внешний вид может измениться

Преимущества представленного проекта (по мнению жителей)

- ❑ Наличие игровой площадки для подростков у дома 6
- ❑ Наличие дополнительного пешеходного перехода в проекте
- ❑ Учтены навесы над лавочками
- ❑ Предложение по дорожкам с пошаговой плиткой
- ❑ Установка трибуны около большой спортивной площадки
- ❑ Городские качели
- ❑ Теннисные столы
- ❑ Продуманные зоны для отдыха взрослых
- ❑ Живая изгородь вокруг детских площадок
- ❑ Наличие шведской стенки
- ❑ Информационные стенды



Предложения жителей по корректировке проекта Сводная карта



Предложения жителей по корректировке проекта

№ места	Предложение по корректировке	Высказывания в ходе обсуждения, возражения жителей и комментарии экспертов
1	У д.4 продлить спортивную зону вместо зоны отдыха	
2	Добавить освещение по всей длине бульвара	Комментарии архитекторов: Освещение будет добавлено согласно всем нормам
3	Добавить озеленение и клумбы	Комментарии архитекторов: Принято в проработку к следующей сессии
4	Не устанавливать шахматные столы, поскольку они станут использоваться для распития алкоголя и других нежелательных собраний	
5	Не хватает живой изгороди у детских площадок	
6	Добавить инклюзивную площадку с оборудованием для детей с ограниченными возможностями около д.6 (для смешанной, инклюзивной, игры здоровых детей и детей с ограниченными возможностями)	
7	Добавить озеленение у д.12 Сократить парковочные места у д.12, Сохранить площадку у д.12 на старом месте, реконструировать с сохранением существующего функционального назначения	Комментарии архитекторов: Принято в проработку к следующей сессии

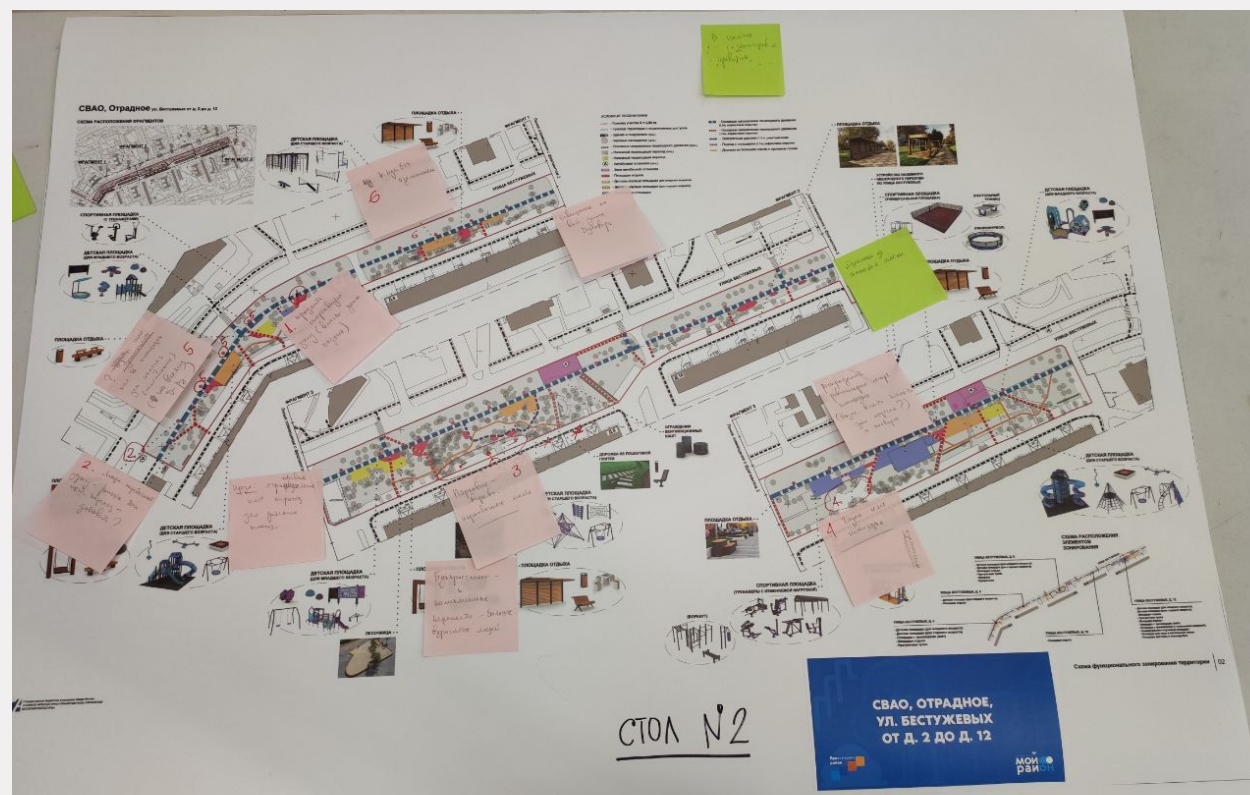
Предложения жителей по корректировке проекта

Карта территории с нанесенными предложениями по корректировке, сформулированными в ходе групповой работы жителей: Стол № 1



Предложения жителей по корректировке проекта

Карта территории с нанесенными предложениями по корректировке, сформулированными в ходе групповой работы жителей: Стол № 2



Предложения жителей по корректировке проекта

Карта территории с нанесенными предложениями по корректировке, сформулированными в ходе групповой работы жителей: Стол № 3



Предложения жителей по корректировке проекта

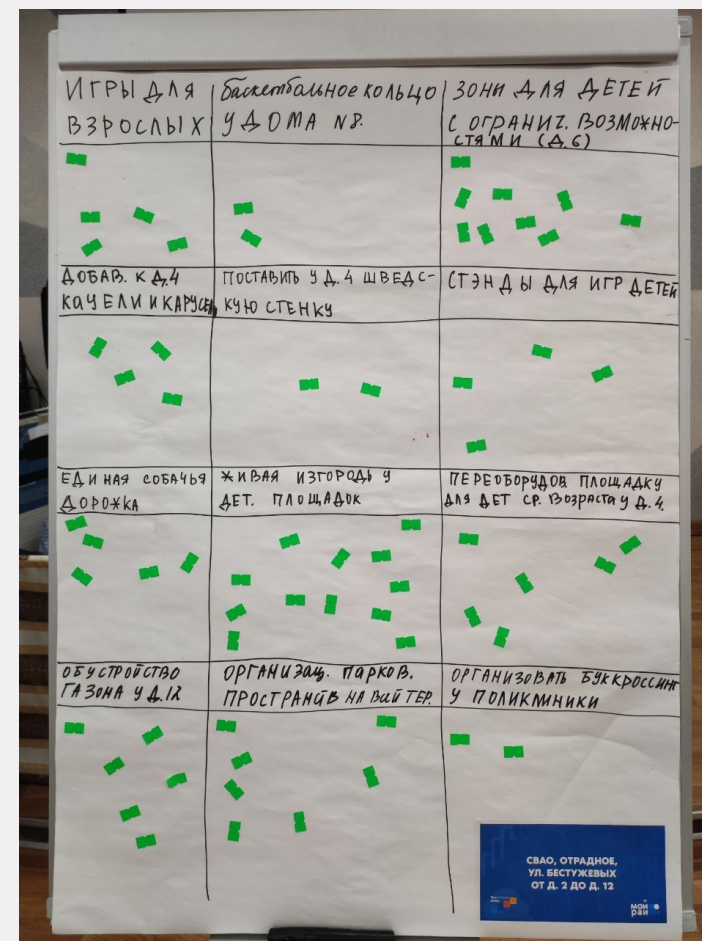


Карта территории с нанесенными предложениями по корректировке, сформулированными в ходе групповой работы жителей: Стол № 4

Итоги голосования за лучшие предложения жителей по корректировке проекта

Лидирующие предложения	Голоса
Живая изгородь у детских площадок	12
Игровые зоны для детей с ограниченными возможностями	9
Организация парковочных мест на всей территории	7
Обустройство газона у дома 12	6
Переоборудование площадки для детей среднего возраста у дома 4	6

Лист со списком предложений и зелеными стикерами, при помощи которых жители голосовали за понравившиеся им предложения



Итоги голосования за лучшие предложения жителей по корректировке проекта

Прочие предложения	Голоса
Создать зоны для спортивных игр и площадки для взрослых	5
Единая тропинка для выгула домашних животных	5
Стенды для игр детей (игровые панели, тактильные формы, движущиеся цепочки и т.д.)	4
Добавить качели и карусели у дома 4	4
Поставить турник-шведскую стенку у дома 4	2
Организовать уличную библиотеку (буккроссинг) у поликлиники	2
Добавить баскетбольную площадку или баскетбольное кольцо у дома 8	2



Заключение

В ходе второй встречи жителей с архитекторами:

- ❑ Жителям представлен план функционального зонирования общественной территории
- ❑ Собраны предложения по корректировке проекта от жителей:
 - ❑ Упорядочить парковочные места вдоль всей улицы
 - ❑ Огородить детские площадки живой изгородью
 - ❑ Добавить зоны с уличными играми: большие крестики-нолики, классики на детской площадке и др.
 - ❑ Добавить детскую площадку для детей с ограниченными возможностями здоровья
 - ❑ Оборудовать уже имеющиеся лавочки навесами и урнами (поскольку они прочные, удобные и эргономичные)



Заключение

Проект в своих основных положениях одобрен горожанами в части зонирования и функционала территории. Есть частные коррективы и дополнения для дальнейшей проработки

Встреча стала второй из трех запланированных по программе соучаствующего проектирования. Материалы встречи переданы архитекторам, которые на основании пожеланий жителей будут корректировать проектные решения для следующих встреч

