

Отчет о встрече жителей с архитекторами в формате соучаствующего проектирования в рамках программы «Мой район» в административных округах г. Москвы

Первая встреча:
22.04.2024 г.

По адресу:
Рязанский проспект, 73

2024 г.

ПРОГРАММА МЭРА МОСКВЫ
МОЙ район

Проектируем
район

Оглавление

Введение. «Мой район» Соучаствующее проектирование	3
Ход встречи	4
Преимущества территории (по мнению жителей)	5
Проблемы территории (по мнению жителей)	6
Будущие функции и объекты. Идеи и предложения жителей	14
Итоги голосования за лучшие идеи и предложения	20
Заключение: Первая встреча. Первые результаты	22



Введение. «Мой район» Соучаствующее проектирование

Формат

соучаствующего проектирования подразумевает активное вовлечение жителей ближайших домов в создание проектов, что делает их фактически основными авторами будущего благоустройства общественного пространства.


Формат реализуется в столице в проекте «Проектируем район» в рамках программы Мэра Москвы «Мой район». В 2024 году в проект вошла придомовая территория по адресу Рязанский проспект, д. 73

Цель

первой встречи жителей с архитекторами — формирование перечня приоритетных пожеланий от жителей по функциональному наполнению общественного пространства.

Задачи встречи:

- Выявить преимущества и проблемы территории (по мнению жителей)
- Собрать предложения по благоустройству



22.04.2024 19:38
ЮВАО, Рязанский
Рязанский проспект д.73

Ход встречи

Место проведения:

Ул. 1-я Новокузьминская, д. 10, подъезд 1, второй этаж (управа Рязанского района)

Этапы работы:

1. Ознакомление жителей с программой «Мой район» и планом предстоящих мероприятий соучаствующего проектирования
2. Презентация социологами и архитекторами результатов предварительного анализа территории
3. Организованная работа жителей в группах: обсуждение территориальной специфики, формулирование идей и предложений по благоустройству
4. Презентация и обсуждение идей и предложений от жителей



Преимущества территории (по мнению жителей)

Связанные с характеристиками пространства:

- Относительно большая площадь территории

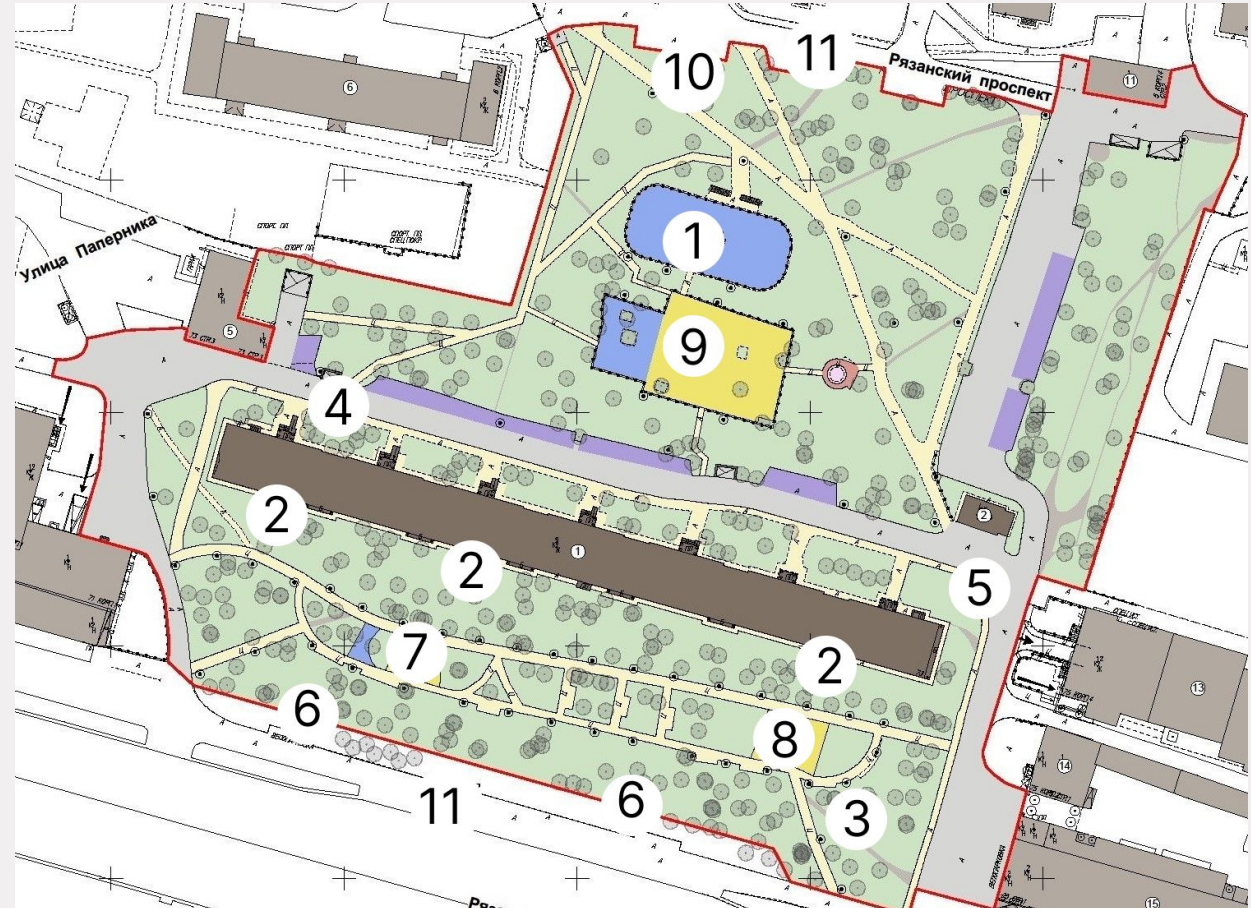
Связанные с наличием тех или иных объектов и функций:

- «Сквер» – озелененная территория между Рязанским проспектом и внешней стороной дома №73
- Несколько детских площадок
- Футбольное поле
- Озеленение верхнего уровня

Что нужно сохранить:

- Озеленение
- «Сквер» (жители ценят озелененную территорию между домом и Рязанским проспектом)

Проблемы территории (по мнению жителей). Сводная карта



Проблемы территории (по мнению жителей)

Проблема – № места	Описание проблемы	Предлагаемое жителями решение
Проблемы, связанные с использованием территории		
Шум от футбольной коробки (1)	<ul style="list-style-type: none"> • Футбольную коробку часто занимают взрослые люди (мигранты), дети боятся на ней играть • Коробка чаще всего используется ночью и вечером, шум мешает жильцам дома 	<ul style="list-style-type: none"> • Сделать зонирование – организовать мини-футбольную и стритбольную площадки • Поставить запрещающие знаки, установить расписание • Выключать освещение по ночам • Поставить современные сетчатые ограждения (чтобы не так сильно слышны были удары мячом)
Мало парковочных мест для машин	<ul style="list-style-type: none"> • Местные парковки занимают работники офиса • На территории много машин каршеринга 	<ul style="list-style-type: none"> • Сделать больше парковочных мест
Лавки используются не по назначению	<ul style="list-style-type: none"> • На лавочках в сквере перед домом часто находятся асоциальные элементы, курят рядом с детскими площадками, распивают спиртные напитки 	<ul style="list-style-type: none"> • Убрать лавки
Спортивные и детские площадки устарели (7,8,9)	<ul style="list-style-type: none"> • Площадки для занятий спортом и площадка для детей давно не обновлялись 	<ul style="list-style-type: none"> • Обновить площадки

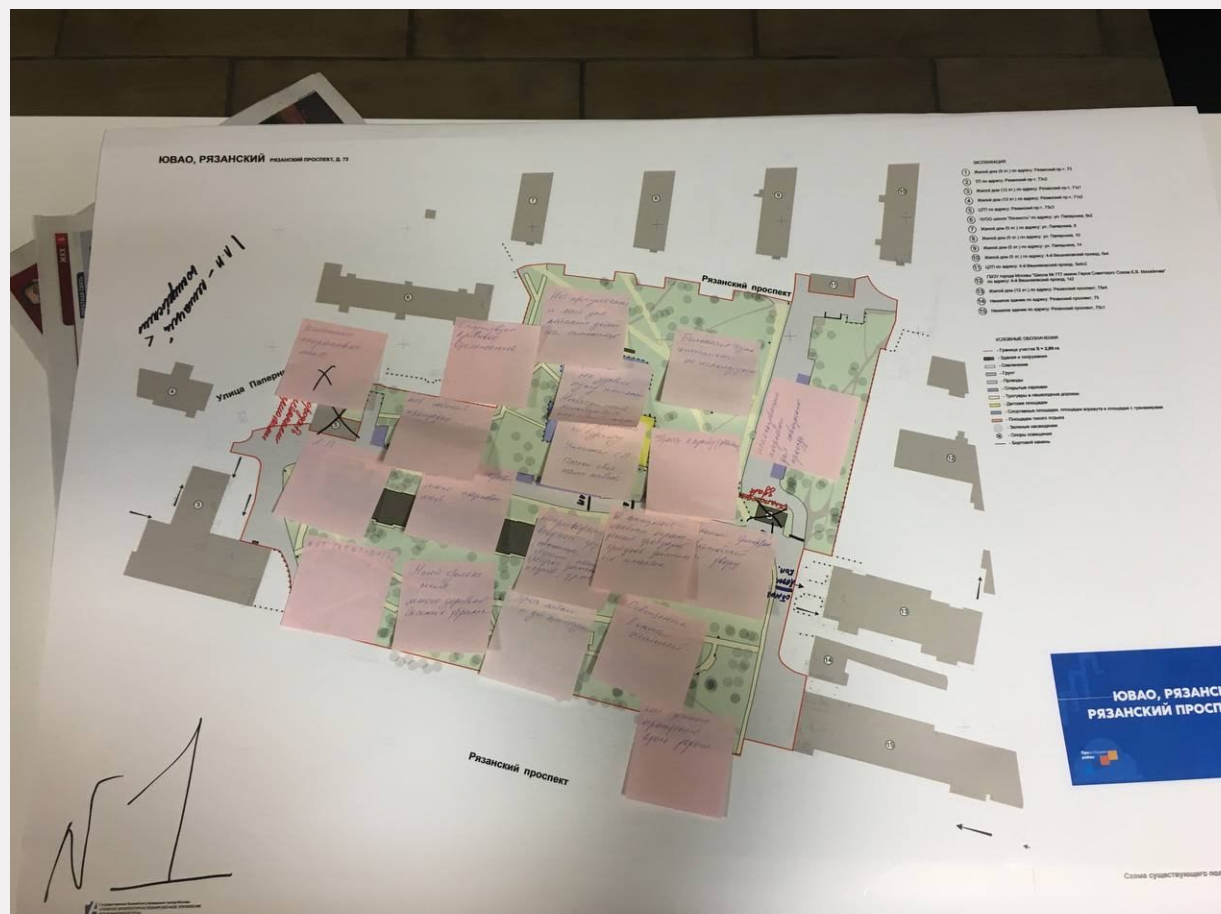
Проблемы территории (по мнению жителей)

Проблема – № места	Описание проблемы	Предлагаемое жителями решение
Проблемы, связанные с функционированием объектов на территории		
Освещение сзади дома (2)	<ul style="list-style-type: none"> Фонари светят в окна дома, мешают жителям 	<ul style="list-style-type: none"> Изменить освещение так, чтобы свет не был направлен в окна дома (поставить защитные / отражающие свет панели)
Слабое освещение перед домом (10)	<ul style="list-style-type: none"> Темная проходная часть, которая часто используется жителями 	<ul style="list-style-type: none"> Добавить освещение
Проблемы, связанные с местоположением территории		
Шум и грязь от проспекта (11)	<ul style="list-style-type: none"> Шум и грязь от Рязанского проспекта попадает внутрь жилой территории 	<ul style="list-style-type: none"> Установить защитную изгородь и/или высадить дополнительные зеленые насаждения (кустарники)
Транзитный характер территории (4,5)	<ul style="list-style-type: none"> Дороги около дома (со стороны подъездов) используются машинами как проезжие части (машины проезжают на высокой скорости) На территории много посторонних людей (распивают алкогольные напитки, занимают лавки, курьеры ждут выдачи заказов из близлежащих ресторанов и громко включают музыку) На территории часто шумно и грязно 	<ul style="list-style-type: none"> Установить «лежачих полицейских», сделать зебру для безопасного перехода детей (№5) Обустроить территорию так, чтобы не было пустых участков

Проблемы территории (по мнению жителей)

Проблема – № места	Описание проблемы	Предлагаемое жителями решение
Другие проблемы		
Озеленения недостаточно	<ul style="list-style-type: none"> • Не хватает озеленения среднего и нижнего уровней 	<ul style="list-style-type: none"> • Добавить кустарники, оформить газон • Устранение подтоплений путем изменения рельефа (иначе растения не приживаются)
Нет общего визуального решения территории	<ul style="list-style-type: none"> • У территории нет единого визуального оформления, она не смотрится красиво 	<ul style="list-style-type: none"> • Сделать дизайн трансформаторных будок • Добавить – оформить «палисадники» – пространства под окнами первых этажей

Проблемы территории (по мнению жителей)



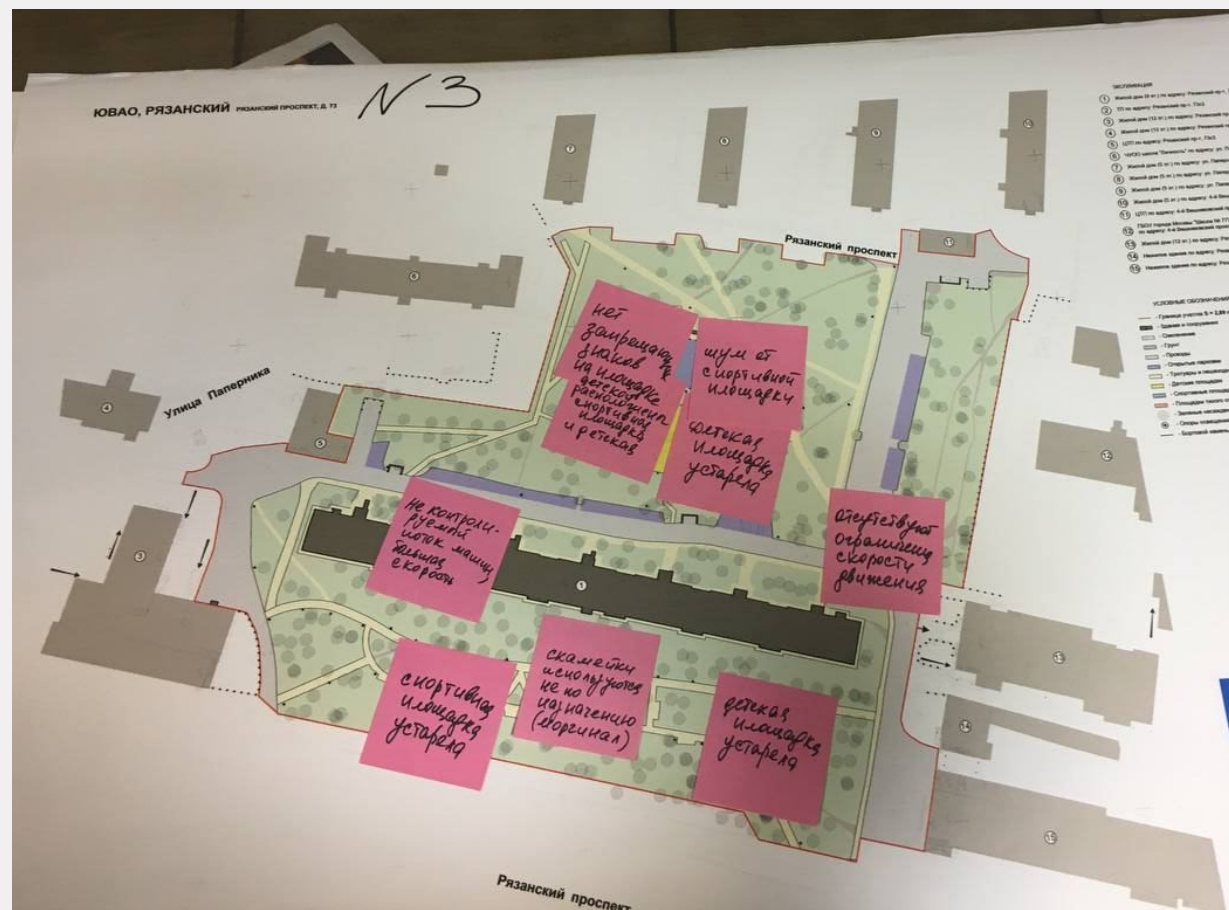
Карта проблем территории, составленная жителями в ходе групповой работы за столом №1

Проблемы территории (по мнению жителей)



Карта проблем территории,
составленная жителями
в ходе групповой работы
за столом №2

Проблемы территории (по мнению жителей)



Карта проблем территории, составленная жителями в ходе групповой работы за столом №3

Проблемы территории (по мнению жителей)



Карта проблем территории, составленная жителями в ходе групповой работы за столом № 5 (стол №4 был пустым)

Будущие функции и объекты. Идеи и предложения жителей

Предложения, связанные с объектами и их функциями:

- Изменить освещение в сквере перед домом так, чтобы фонари не светили в окна
- Установить лавку около 3-го подъезда
- Добавить озеленение среднего и нижнего уровней
- Добавить защитные изгороди между проспектом и жилыми частями
- «Успокоить» трафик: добавить «зебры» и «лежачих полицейских»
- Добавить парковочные места

Предложения, которые вызвали разногласия:

- Проложить дорожки для катания на самокатах и роликах
 - нужны для спортивной активности детей
 - есть страх, что на дорожках будут кататься не местные жители, увеличится количество электросамокатчиков
- Установить лавочки у подъездов для пожилых людей:
 - необходимы, чтобы пожилые жители могли отдыхать (сейчас им некуда выходить)
 - есть страх, что на лавочках будут распивать алкоголь, шуметь по ночам, мусорить

Будущие функции и объекты. Идеи и предложения жителей

Предложения, связанные с функциональным зонированием:

- Реорганизовать спортивную коробку так, чтобы там играли преимущественно дети, а не взрослые (разделить на две площадки: мини-футбольную и стритбольную)
- Организовать большую детскую площадку с функциональными делениями для детей разных возрастов
- Добавить зоны для спортивной активности (скейт-парк, тренажеры)
- Добавить зону отдыха для пожилых людей (беседка, лавочки)
- Оборудовать прогулочную зону



Будущие функции и объекты. Идеи и предложения жителей

Карта территории с нанесенными идеями и предложениями, сформулированными в ходе групповой работы жителей за столом № 1



Будущие функции и объекты. Идеи и предложения жителей

Карта территории с нанесенными идеями и предложениями, сформулированными в ходе групповой работы жителей за столом № 2



Будущие функции и объекты. Идеи и предложения жителей

Карта территории с нанесенными идеями и предложениями, сформулированными в ходе групповой работы жителей за столом № 3



Будущие функции и объекты. Идеи и предложения жителей

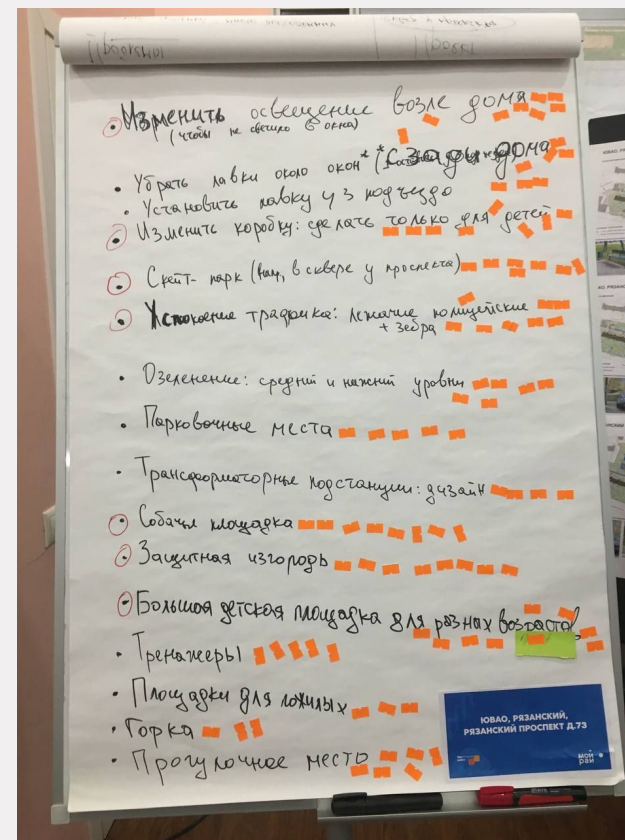
Карта территории с нанесенными идеями и предложениями, сформулированными в ходе групповой работы жителей за столом № 5 (стол №4 был пустым)



Итоги голосования за лучшие идеи и предложения

Лидирующие предложения:

- Установить большую детскую площадку с функциональным делением для детей разных возрастов - 9 голосов
- Изменить освещение со стороны улицы (чтобы свет не светил в окна) - 8 голосов
- Изменить спортивную коробку: сделать только для детей - 8 голосов
- «Успокоить трафик»: добавить «лежащих полицейских» и «зебру» на асфальтированную часть территории - 8 голосов
- Разместить на территории собачью площадку - 8 голосов
- Сделать защитную изгородь с со стороны улицы (для защиты территории от шума и пыли с Рязанского проспекта) - 8 голосов



Финальное голосование жителей за самые обсуждаемые элементы

Итоги голосования за лучшие идеи и предложения

Прочие предложения:

- Добавить озеленение среднего и нижнего уровня - 6 голосов
- Спроектировать место для прогулок - 6 голосов
- Добавить на территорию тренажеры - 5 голосов
- Добавить парковочные места - 5 голосов
- Убрать лавки в сквере со стороны улицы - 4 голоса
- Сделать дизайн трансформаторных будок - 4 голоса
- Установить лавку у 3-го подъезда - 3 голоса
- Установить площадку для отдыха пожилых людей - 3 голоса

Первая встреча. Итоги

В ходе встречи с архитекторами:

- Выявлены преимущества и проблемы территории (по мнению жителей)
 - **Основные преимущества:**
 - относительно большая площадь (можно выделить разные функциональные зоны)
 - достаточно озеленения верхнего уровня
 - **Основные проблемы:**
 - недостаточно разных по функционалу зон (детских площадок, мест отдыха)
 - шум и грязь от крупной автодороги с внешней стороны дома (Рязанский проспект)
 - шум от спортивной коробки на внутренней территории
 - освещение с внешней стороны дома
 - нецелевое использование территории: спортивные турниры мигрантов, встречи асоциальных элементов, транзит курьеров
- Собраны предложения жителей по благоустройству: сделать большую детскую площадку с разными зонами, добавить спортивные дорожки для детей (бег, самокаты, ролики), сделать зону отдыха для пожилых людей, изменить освещение, оформить все в едином визуальном стиле

Встреча стала первой из трех запланированных по обсуждению концепции благоустройства методом соучаствующего проектирования территории по адресу Рязанский проспект, 73.



Результаты голосования	Рабочая сессия	“Электронный дом”	Комментарии в чате WhatsApp	ОБЩЕЕ КОЛИЧЕСТВО ГОЛОСОВ
Добавить озеленение: средний и нижний уровни	6	3	3	12
Спроектировать место для прогулок (например, на участке перед домом, справа)	6	0	1	7
Добавить на территорию тренажеры	5	6	4	15
Добавить парковочные места	5	0	7	12
Убрать лавки сзади дома	4	0	1	5
Сделать дизайн трансформаторных будок	4	0	0	4
Установить лавку у 3-го подъезда	3	0	0	3
Установить площадку для отдыха пожилых людей	3	0	0	3
Добавить освещение	0	2	0	2
Создание доступной среды для маломобильных групп населения	0	1	0	1
Добавить скамеек на площадках для отдыха	0	3	0	3
Добавить детских и спортивных площадок	0	2	1	2
Добавить урны для мусора	0	3	0	3

Результаты голосования	Рабочая сессия	“Электронный дом”	Комментарии в чате WhatsApp	ОБЩЕЕ КОЛИЧЕСТВО ГОЛОСОВ
Урны для собак	0	5	0	5
Детская площадка (для детей до 7 лет)	0	2	1	3
Игровая площадка (для детей от 7 до 12 лет)	0	2	1	3
Игровая площадка для подростков	0	3	2	5
Площадка для тихого отдыха	0	4	1	5
Места для парковки велосипедов и самокатов	0	1	1	2
Добавить пешеходных дорожек	0	3	0	3
Беговая дорожка	0	1	0	1